

NYÍREGYHÁZA MEGYEI JOGÚ VÁROS TELEPÜLÉSTERVE



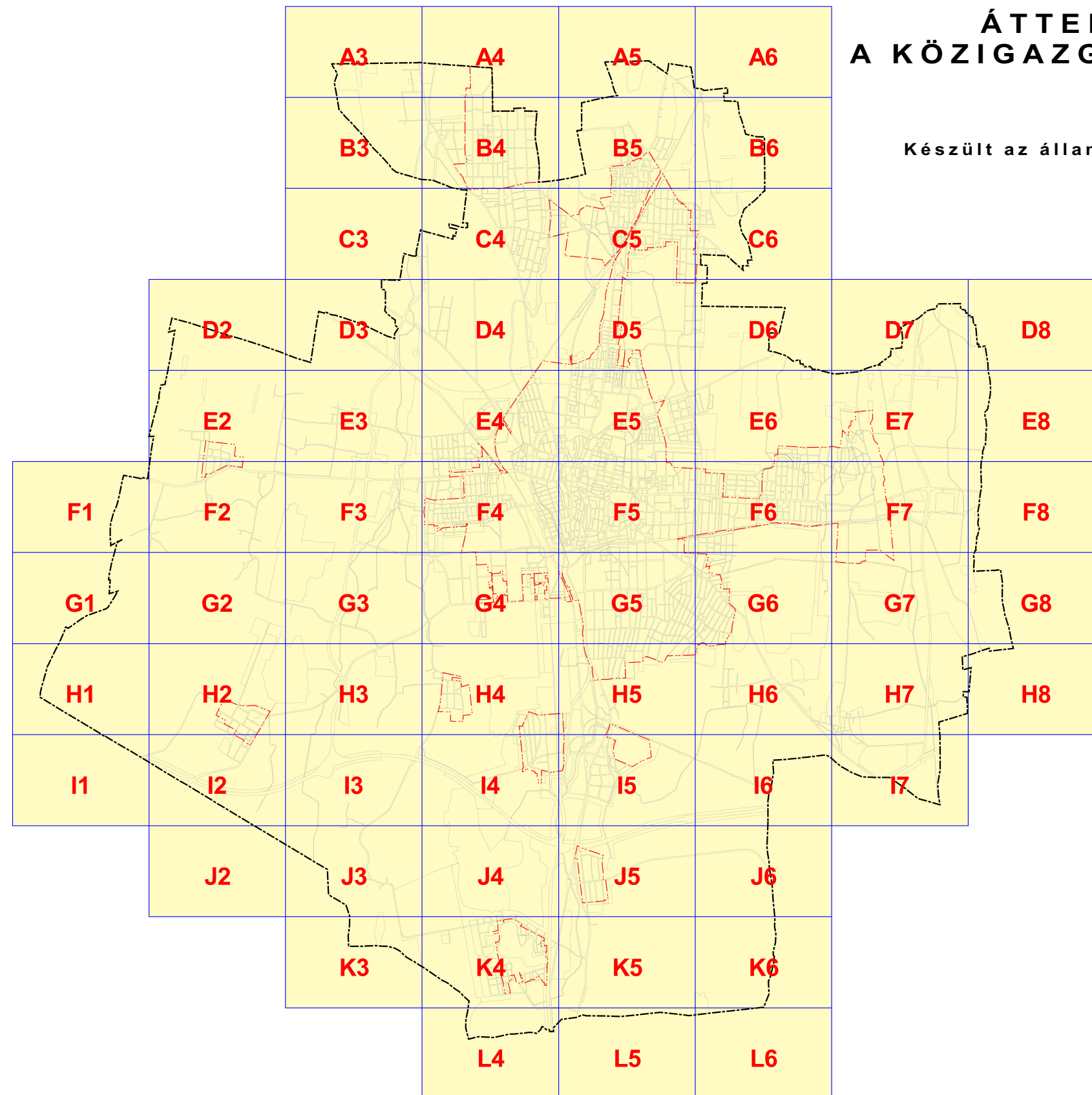
VÁLTOZÁSI TERVLAPOK
M = 1 : 8 0 0 0

"Készült az állami alapadatok felhasználásával"

Nyíregyháza MJV Polgármesteri Hivatala Főépítési Osztály 2024

ÁTTEKINTŐ VÁZLAT A KÖZIGAZGATÁSI TERÜLETRŐL

Készült az állami alapadatok felhasználásával



NYÍREGYHÁZA MJV TELEPÜLÉSTERVÉHEZ

VÁLTOZÁSOK TERVLAPJA





BÉÉPÍTÉSRE SZÁNT TERÜLETEK	
LAKÓTERÜLET	
Ln	Nagyvárosias lakóterület
Lk	Kisvárosias lakóterület
Lke	Kertvárosias lakóterület
Lf	Faluvas lakóterület
VEGYES TERÜLET	
Vt	Településközponti vegyes terület
Vi	Intézményi vegyes terület
GAZDASÁGI TERÜLET	
Gksz	Kereskedelmi, szolgáltató gazdasági terület
Gá	Általános gazdasági terület
IPARI/GAZDASÁGI TERÜLET	
Gip	Ipari gazdasági terület
Gipe	Egyéb ipari gazdasági terület
ÜDÜLŐTERÜLET	
Üü	Üdülőházas üdülőterület
Üh	Hévígyi házas üdülőterület
KÜLÖNLEGES BÉÉPÍTÉSRE SZÁNT TERÜLET	
K-Sp	Nagy kiterjedésű sportolási célú különleges terület
K-Szlo	Szabadidő és fitnesscentrum hasznosítású célú különleges terület
K-Re	Rekreációs és idegenforgalmi hasznosítású célú különleges terület
K-Ker	Nagy magyterjedésű kereskedelmi célú különleges terület
K-Mü	Mezőgazdasági üzemi különleges terület
K-Eü	Egészségügyi épület elhelyezésére szolgáló különleges terület
K-Ánk	Állat- és növénykert terület különleges terület
K-Ám	Állatmenhelyi terület különleges terület
K-Srek	Strandfürdő rekreációs célú különleges terület
K-Mf	Műzsmfalva különleges terület
K-Piac	Piaci-kereskedelmi célú különleges terület
K-Szoc	Szociális ellátású célú különleges terület
K-Ga	Garázsos különleges terület
K-Hon	Horvándélmű, katonai, belbiztonsági és nemzetbiztonsági különleges terület
K-Szhull	Szálló hulladékkezelő - lerakó terület különleges terület
K-Fhull	Folyékony hulladékkezelő - lerakó terület különleges terület
K-Hőe	Hőerőmű különleges terület
K-Közi	Közlekedéssel kapcsolódó épület elhelyezésére szolgáló különleges terület
K-Kert	Kertészeti tevékenységű célú közteljesítési terület
K-Kom	Komposztáló telep különleges terület
BÉÉPÍTÉSRE NEM SZÁNT TERÜLETEK	
KÖZLEKEDÉSI TERÜLET	
KÖu	Közi közlekedési terület
KÖe	Egyéb (vasúti) közlekedési terület
KÖl	Légi közlekedési terület
KÖZMŰ ÉS HÍRKÖZLÉSI TERÜLET	
Közm	Közműelhelyezési terület
Hk	Hírközlési terület
ZÖLDTERÜLET	
Zkp	Kézpark zöldterület
Zkk	Közkert zöldterület
ERDŐTERÜLET	
Ev	Védelmi célú erdőterület
Er	Rekreációs célú terület
Ee	Egyéb erdőterület
MEZŐGAZDASÁGI TERÜLET	
Mk	Kertes mezőgazdasági terület
Má	Általános mezőgazdasági terület
Mt	Tájgazdálkodási mezőgazdasági terület
VIZGAZDÁLKODÁSI TERÜLET	
V	Vízgazdálkodási terület
TERMÉSZETKÖZELI TERÜLET	
Tk	Természetközeli terület
KÜLÖNLEGES BÉÉPÍTÉSRE NEM SZÁNT TERÜLET	
Kb-Sp	Nagy kiterjedésű sportolási célú különleges terület
Kb-Lő	Lőér különleges terület
Kb-En	Magjűelő energia hasznosításának céljára szolgáló különleges terület
Kb-T	Temeső különleges terület
Kb-Kegy	Kegeyi park különleges terület
Kb-Hon	Horvándélmű, katonai belbiztonsági és nemzetbiztonsági különleges terület
Kb-Re	Rekreációs célú különleges terület
Kb-Hor	Horgászati különleges terület
Kb-Arb	Arborétum terület különleges terület
Kb-Bt	Burkoló, káptér
Kb-Szlo	Szabadidő és fitnesscentrum hasznosítású célú különleges terület

Készült az állami alapadatok felhasználásával

NYÍREGYHÁZA MJV TELEPÜLÉSTERVÉHEZ

VÁLTOZÁSOK TERVLAPJA





BÉÉPÍTÉSRE SZÁNT TERÜLETEK	
LAKÓTERÜLET	
Ln	Nagyvárosias lakóterület
Lk	Kisvárosias lakóterület
Lke	Kertvárosias lakóterület
Lf	Faluvas lakóterület
VEGYES TERÜLET	
Vt	Településközponti vegyes terület
Vi	Intézményi vegyes terület
GAZDASÁGI TERÜLET	
Gks	Kereskedelmi, szolgáltató gazdasági terület
Gá	Általános gazdasági terület
IPARI GAZDASÁGI TERÜLET	
Gip	Ipari gazdasági terület
Gipe	Egyéb ipari gazdasági terület
ÜDÜLŐTERÜLET	
Üü	Üdülőházas üdülőterület
Üh	Hévígyi házas üdülőterület
KÜLÖNLEGES BÉÉPÍTÉSRE SZÁNT TERÜLET	
K-Sp	Nagy kiterjedésű sportolási célú különleges terület
K-Szlo	Szabadidő és levegőtér hasznosítású célú különleges terület
K-Re	Rekreációs és idegenforgalmi hasznosítású célú különleges terület
K-Ker	Nagy magyterjedésű kereskedelmi célú különleges terület
K-Mü	Mezőgazdasági üzemi különleges terület
K-Eü	Egészségügyi épület elhelyezésére szolgáló különleges terület
K-Ánk	Által- és növénykert területe különleges terület
K-Ám	Állatmenhely területe különleges terület
K-Srek	Strandfürdő rekreációs célú különleges terület
K-Mf	Műzsmfalu különleges terület
K-Piac	Piaci-kereskedelmi célú különleges terület
K-Szoc	Szociális ellátású célú különleges terület
K-Ga	Garázsos különleges terület
K-Hon	Horvándélmű, katonai, belbiztonsági és nemzetbiztonsági különleges terület
K-Szhull	Szilárd hulladékkezelő - lerakó terület különleges terület
K-Fhull	Folyékony hulladékkezelő - lerakó terület különleges terület
K-Hőe	Hőerőmű különleges terület
K-Közi	Közelkedéshez kapcsolódó épület elhelyezésére szolgáló különleges terület
K-Kert	Kertészeti tevékenységű célú közteljesítési terület
K-Kom	Komposztáló telep különleges terület
BÉÉPÍTÉSRE NEM SZÁNT TERÜLETEK	
KÖZLEKEDÉSI TERÜLET	
KÓu	Központi közlekedési terület
KÓe	Egyéb (vasúti) közlekedési terület
KÓi	Légi közlekedési terület
KÖZMŰ ÉS HÍRKÖZLÉSI TERÜLET	
Közm	Közműelhelyezési terület
Hk	Hírközlési terület
ZÖLDTERÜLET	
Zkp	Kézpark zöldterület
Zkk	Közkert zöldterület
ERDŐTERÜLET	
Ev	Védelmi célú erdőterület
Er	Rekreációs célú terület
Ee	Egyéb erdőterület
MEZŐGAZDASÁGI TERÜLET	
Mk	Kertes mezőgazdasági terület
Má	Általános mezőgazdasági terület
Mt	Tájegészkedési mezőgazdasági terület
VÍZGAZDÁLKODÁSI TERÜLET	
V	Vízgazdálkodási terület
TERMÉSZETKÖZELI TERÜLET	
Tk	Természetközeli terület
KÜLÖNLEGES BÉÉPÍTÉSRE NEM SZÁNT TERÜLET	
Kb-Sp	Nagy kiterjedésű sportolási célú különleges terület
Kb-Ló	Lóerő különleges terület
Kb-En	Magújuló energiá hasznosításának céljára szolgáló különleges terület
Kb-T	Temeső különleges terület
Kb-Kegy	Kegeyi park különleges terület
Kb-Hon	Horvándélmű, katonai belbiztonsági és nemzetbiztonsági különleges terület
Kb-Re	Rekreációs célú különleges terület
Kb-Hor	Horgászat különleges terület
Kb-Arb	Arborétum területe különleges terület
Kb-Bt	Burkoló, káptár
Kb-Szlo	Szabadidő és levegőtér hasznosítású célú különleges terület

Készült az állami alapadatok felhasználásával

NYÍREGYHÁZA MJV TELEPÜLÉSTERVÉHEZ

VÁLTOZÁSOK TERVLAPJA



A5



Készült az állami
alapadatok
felhasználásával

NYÍREGYHÁZA MJV TELEPÜLÉSTERVÉHEZ

VÁLTOZÁSOK TERVLAPJA



BÉÉPÍTÉSRE SZÁNT TERÜLETEK

LAKÓTERÜLET

- Ln Nagyvárosias lakóterület
- Lk Kisvárosias lakóterület
- Lke Kertvárosias lakóterület
- Lf Falusias lakóterület

VEGYES TERÜLET

- Vt Településközponti vegyes terület
- Vi Intézményi vegyes terület

GAZDASÁGI TERÜLET

- Gksz Kereskedelmi, szolgáltató gazdasági terület
- Gá Általános gazdasági terület

IPARI/GAZDASÁGI TERÜLET

- Gip Ipari gazdasági terület
- Gipe Egyéb ipari gazdasági terület

ÜDÜLŐTERÜLET

- Üü Üdülőházas üdülőterület
- Üh Hérvégi házas üdülőterület

KÜLÖNLEGES BÉÉPÍTÉSRE SZÁNT TERÜLET

- K-Sp Nagy kiterjedésű sportolási célú különleges terület
- K-Szlo Szabadidő és فراغتcentrum hasznosítású célú különleges terület
- K-Re Rekreációs és idegenforgalmi hasznosítású célú különleges terület
- K-Ker Nagy magyterjedésű kereskedelmi célú különleges terület
- K-Mü Mezőgazdasági üzemi különleges terület
- K-Eü Egészségügyi épület elhelyezésére szolgáló különleges terület
- K-Ánk Állat- és növénykert terület különleges terület
- K-Ám Állattenyhely terület különleges terület
- K-Srek Strandfürdő rekreációs célú különleges terület
- K-Mf Műzsfafa különleges terület
- K-Szoc Szociális ellátású célú különleges terület
- K-Ga Garázsos különleges terület
- K-Hon Honvédelmi, katonai, belbiztonsági és nemzetbiztonsági különleges terület
- K-Szhull Szilárd hulladékkezelő - lerakó terület különleges terület
- K-Fhull Folyékony hulladékkezelő - lerakó terület különleges terület
- K-Hőe Hőerőmű különleges terület
- K-Közi Közlekedéshoz kapcsolódó épület elhelyezésére szolgáló különleges terület
- K-Kert Kertészeti tevékenységű célú közteljesítési terület
- K-Kom Komposztáló telep különleges terület

BÉÉPÍTÉSRE NEM SZÁNT TERÜLETEK

KÖZLEKEDÉSI TERÜLET

- KÖu Közúti közlekedési terület
- KÖe Egyéb (vasúti) közlekedési terület
- KÖl Légi közlekedési terület

KÖZMŰ ÉS HÍRKÖZLÉSI TERÜLET

- Közm Közmelethelyezési terület
- Hk Hírközlési terület

ZÖLDTERÜLET

- Zkp Közpark zöldterület
- Zkk Közpark zöldterület

ERDŐTERÜLET

- Ev Védelmi célú erdőterület
- Er Rekreációs célú terület
- Ee Egyéb erdőterület

MEZŐGAZDASÁGI TERÜLET

- Mk Kertés mezőgazdasági terület
- Má Általános mezőgazdasági terület
- Mt Tájgazdálkodási mezőgazdasági terület

VIZGAZDÁLKODÁSI TERÜLET

- V Vizgazdálkodási terület

TERMÉSZETKÖZELI TERÜLET

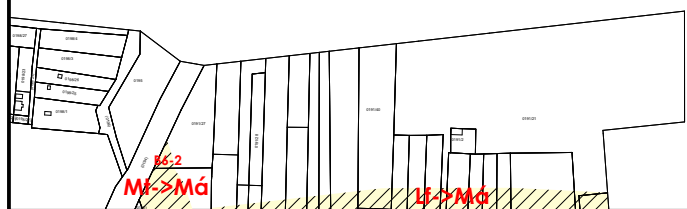
- Tk Természetközeli terület

KÜLÖNLEGES BÉÉPÍTÉSRE NEM SZÁNT TERÜLET

- Kb-Sp Nagy kiterjedésű sportolási célú különleges terület
- Kb-Lő Lőér különleges terület
- Kb-En Megújuló energia hasznosításának céljára szolgáló különleges terület
- Kb-T Temető különleges terület
- Kb-Kegy Kegyeleti park különleges terület
- Kb-Hon Honvédelmi, katonai belbiztonsági, nemzetbiztonsági különleges terület
- Kb-Re Rekreációs célú különleges terület
- Kb-Hor Horgászó különleges terület
- Kb-Arb Arborétum terület különleges terület
- Kb-Bt Burkolts, káptér
- Kb-Szlo Szabadidő és فراغتcentrum hasznosítású célú különleges terület

A5

A6



Készült az állami
alapadatok
felhasználásával

NYÍREGYHÁZA MJV TELEPÜLÉSTERVÉHEZ

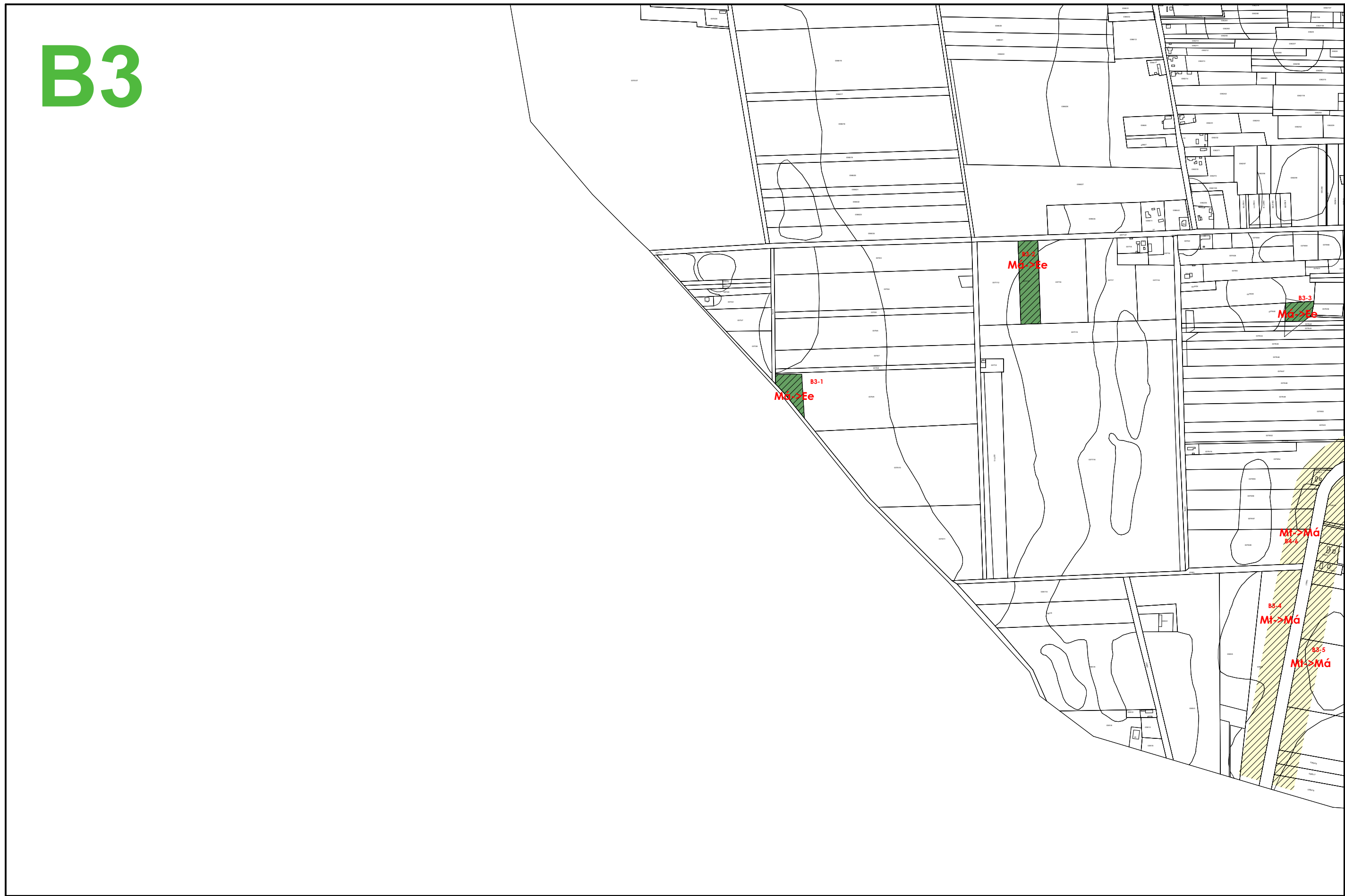
VÁLTOZÁSOK TERVLAPJA



BÉÉPÍTÉSRE SZÁNT TERÜLETEK	
LAKÓTERÜLET	
Ln	Nagyvárosias lakóterület
Lk	Kisvárosias lakóterület
Lke	Kertvárosias lakóterület
Lf	Faluvas lakóterület
VEGYES TERÜLET	
Vt	Településközponti vegyes terület
Vi	Intézményi vegyes terület
GAZDASÁGI TERÜLET	
Gksz	Kereskedelmi, szolgáltató gazdasági terület
Gá	Általános gazdasági terület
IPARI GAZDASÁGI TERÜLET	
Gip	Ipari gazdasági terület
Gipe	Egyéb ipari gazdasági terület
ÜDÜLŐTERÜLET	
Üü	Üdülőházas üdülőterület
Üh	Hévírgéi házas üdülőterület
KÜLÖNLEGES BÉÉPÍTÉSRE SZÁNT TERÜLET	
K-Sp	Nagy kiterjedésű sportolási célú különleges terület
K-Szlo	Szabadidő és levegőtér hasznosítású célú különleges terület
K-Re	Rekreációs és idegenforgalmi hasznosítású célú különleges terület
K-Ker	Nagy magyterjedésű kereskedelmi célú különleges terület
K-Mü	Mezőgazdasági üzemi különleges terület
K-Eü	Egészségügyi épület elhelyezésére szolgáló különleges terület
K-Ánk	Által- és növénykert területe különleges terület
K-Ám	Állatmenhely területe különleges terület
K-Srek	Strandfürdő rekreációs célú különleges terület
K-Mf	Műzsmfalva különleges terület
K-Piac	Piaci-kereskedelmi célú különleges terület
K-Szoc	Szociális ellátású célú különleges terület
K-Ga	Garázsos különleges terület
K-Hon	Horvándélm, katonai, belbiztonsági és nemzetbiztonsági különleges terület
K-Szhull	Szilárd hulladékkezelő - lerakó terület különleges terület
K-Fhull	Folyékony hulladékkezelő - lerakó terület különleges terület
K-Hőe	Hőerőmű különleges terület
K-Közi	Közelítéshez kapcsolódó épület elhelyezésére szolgáló különleges terület
K-Kert	Kertészeti tevékenységű célú közteljesítési terület
K-Kom	Kompozitáló telep különleges terület
BÉÉPÍTÉSRE NEM SZÁNT TERÜLETEK	
KÖZLEKEDÉSI TERÜLET	
KÓu	Központi közlekedési terület
KÓe	Egyéb (vasúti) közlekedési terület
KÓi	Légi közlekedési terület
KÖZMŰ ÉS HÍRKÖZLÉSI TERÜLET	
Közm	Közműelhelyezési terület
Hk	Hírközlési terület
ZÖLDTERÜLET	
Zkp	Kézpark zöldterület
Zkk	Közkert zöldterület
ERDŐTERÜLET	
Ev	Védelmi célú erdőterület
Er	Rekreációs célú terület
Ee	Egyéb erdőterület
MEZŐGAZDASÁGI TERÜLET	
Mk	Kertes mezőgazdasági terület
Má	Általános mezőgazdasági terület
Mt	Tájgazdálkodási mezőgazdasági terület
VÍZGAZDÁLKODÁSI TERÜLET	
V	Vízgazdálkodási terület
TERMÉSZETKÖZELI TERÜLET	
Tk	Természetközeli terület
KÜLÖNLEGES BÉÉPÍTÉSRE NEM SZÁNT TERÜLET	
Kb-Sp	Nagy kiterjedésű sportolási célú különleges terület
Kb-Lő	Lőér különleges terület
Kb-En	Magjűelő energia hasznosításának céljára szolgáló különleges terület
Kb-T	Temeső különleges terület
Kb-Kegy	Kegeleti park különleges terület
Kb-Hon	Horvándélm, katonai belbiztonsági és nemzetbiztonsági különleges terület
Kb-Re	Rekreációs célú különleges terület
Kb-Hor	Horgásztó különleges terület
Kb-Arb	Arborétum területe különleges terület
Kb-Bt	Burkoló, káptár
Kb-Szlo	Szabadidő és levegőtér hasznosítású célú különleges terület

A6

B3



BÉÉPÍTÉSRE SZÁNT TERÜLETEK

- LAKÓTERÜLET**
- Ln Nagyvárosias lakóterület
 - Lk Kisvárosias lakóterület
 - Lke Kertvárosias lakóterület
 - Lf Falusias lakóterület
- VEGYES TERÜLET**
- Vt Településközponti vegyes terület
 - Vi Intézményi vegyes terület
- GAZDASÁGI TERÜLET**
- Gksz Kereskedelmi, szolgáltató gazdasági terület
 - Gá Általános gazdasági terület
- IPARI GAZDASÁGI TERÜLET**
- Gip Ipari gazdasági terület
 - Gipe Egyéb ipari gazdasági terület
- ÜDÜLŐTERÜLET**
- Üü Üdülőházas üdülőterület
 - Üh Hétévesi házas üdülőterület
- KÜLÖNLEGES BÉÉPÍTÉSRE SZÁNT TERÜLET**
- K-Sp Nagy kiterjedésű sportolási célú különleges terület
 - K-Szlo Szabadidő és fitnesscentrum hasznosítású célú különleges terület
 - K-Re Rekreációs és idegenforgalmi hasznosítású célú különleges terület
 - K-Ker Nagy magyterjedésű kereskedelmi célú különleges terület
 - K-Mü Mezőgazdasági üzemi különleges terület
 - K-Eü Egészségügyi épület elhelyezésére szolgáló különleges terület
 - K-ANK Állat- és növénykert terület különleges terület
 - K-Ám Állatmenhelyi terület különleges terület
 - K-Srek Strandfürdő rekreációs célú különleges terület
 - K-Mf Művelődési központ különleges terület
 - K-Piac Piaci terület különleges terület
 - K-Szoc Szociális ellátású terület különleges terület
 - K-Ga Garázsos terület különleges terület
 - K-Hon Honvédelmi, katonai, belbiztonsági és nemzetbiztonsági különleges terület
 - K-Szhull Szilárd hulladékkezelő - lerakó terület különleges terület
 - K-Fhull Folyékony hulladékkezelő - lerakó terület különleges terület
 - K-Hőe Hőerőmű különleges terület
 - K-Közi Közlekedéssel kapcsolódó épület elhelyezésére szolgáló különleges terület
 - K-Kert Kertészeti tevékenységű célú közteljesítési terület
 - K-Kom Komposztáló telep különleges terület

BÉÉPÍTÉSRE NEM SZÁNT TERÜLETEK

- KÖZLEKEDÉSI TERÜLET**
- KÖu Közúti közlekedési terület
 - KÖe Egyéb (vasúti) közlekedési terület
 - KÖi Légi közlekedési terület
- KÖZMŰ ÉS HÍRKÖZLÉSI TERÜLET**
- Közm Közműhelyezési terület
 - Hk Hírközlési terület
- ZÖLDTERÜLET**
- Zkp Kézpark zöldterület
 - Zkk Közpark zöldterület
- ERDŐTERÜLET**
- Ev Védelmi célú erdőterület
 - Er Rekreációs célú terület
 - Ee Egyéb erdőterület
- MEZŐGAZDASÁGI TERÜLET**
- Mk Kertés mezőgazdasági terület
 - Má Általános mezőgazdasági terület
 - Mt Tájgazdálkodási mezőgazdasági terület
- VIZGAZDÁLKODÁSI TERÜLET**
- V Vizgazdálkodási terület
- TERMÉSZETKÖZELI TERÜLET**
- Tk Természetközeli terület
- KÜLÖNLEGES BÉÉPÍTÉSRE NEM SZÁNT TERÜLET**
- Kb-Sp Nagy kiterjedésű sportolási célú különleges terület
 - Kb-Lő Lőér különleges terület
 - Kb-En Megújuló energia hasznosításának céljára szolgáló különleges terület
 - Kb-T Temető különleges terület
 - Kb-Kegey Kegyeleti park különleges terület
 - Kb-Hon Honvédelmi, katonai belbiztonsági és nemzetbiztonsági különleges terület
 - Kb-Re Rekreációs célú különleges terület
 - Kb-Hor Horgászati különleges terület
 - Kb-Arb Arborétum terület különleges terület
 - Kb-Bt Burkoló, kőzet
 - Kb-Szlo Szabadidő és fitnesscentrum hasznosítású célú különleges terület

Készült az állami alapadatok felhasználásával

NYÍREGYHÁZA MJV TELEPÜLÉSTERVÉHEZ

VÁLTOZÁSOK TERVLAPJA



B3



BÉEPÍTÉSRE SZÁNT TERÜLETEK

- LAKÓTERÜLET**
- Ln Nagyvárosias lakóterület
 - Lk Kisvárosias lakóterület
 - Lke Kertvárosias lakóterület
 - Lf Falusias lakóterület
- VEGYES TERÜLET**
- Vt Településközponti vegyes terület
 - Vi Intézményi vegyes terület
- GAZDASÁGI TERÜLET**
- Gksz Kereskedelmi, szolgáltató gazdasági terület
 - Gá Általános gazdasági terület
- IPARI/GAZDASÁGI TERÜLET**
- Gip Ipari gazdasági terület
 - Gipe Egyéb ipari gazdasági terület
- ÜDÜLŐTERÜLET**
- Üü Üdülőházas üdülőterület
 - Üh Helyégi házas üdülőterület
- KÜLÖNLEGES BÉEPÍTÉSRE SZÁNT TERÜLET**
- K-Sp Nagy kiterjedésű sportolási célú különleges terület
 - K-Szlo Szabadidős és fitnesscentrum hasznosítású célú különleges terület
 - K-Re Rekreációs és idegenforgalmi hasznosítású célú különleges terület
 - K-Ker Nagy magterjedésű kereskedelmi célú különleges terület
 - K-Mü Mezőgazdasági üzemi különleges terület
 - K-Eü Egkezdésgyógyi épület elhelyezésére szolgáló különleges terület
 - K-Ánk Állat-és növénykert terület különleges terület
 - K-Ám Állattartó terület különleges terület
 - K-Srek Strandfürdő rekreációs célú különleges terület
 - K-Mf Műzsmfaló különleges terület
 - K-Piac Piaci-kereskedelmi célú különleges terület
 - K-Szoc Szociális ellátású célú különleges terület
 - K-Ga Garázsos különleges terület
 - K-Hon Honvédelmi, katonai, belbiztonsági és nemzetbiztonsági különleges terület
 - K-Szhuil Szilárd hulladékkezelő - lerakó terület különleges terület
 - K-Fhuil Folyékony hulladékkezelő - lerakó terület különleges terület
 - K-Höe Hőerőmű különleges terület
 - K-Közi Közlekedéssel kapcsolódó épület elhelyezésére szolgáló különleges terület
 - K-Kart Kertészeti tevékenységű célú köztelkesítési terület
 - K-Kom Komposztáló telep különleges terület

BÉEPÍTÉSRE NEM SZÁNT TERÜLETEK

- KÖZLEKEDÉSI TERÜLET**
- KÖu Közúti közlekedési terület
 - KÖe Egyéb (vasúti) közlekedési terület
 - KÖi Légi közlekedési terület
- KÖZMŰ ÉS HÍRKÖZLÉSI TERÜLET**
- Közm Közműelhelyezési terület
- HÍRKOZLÁSI TERÜLET**
- Hk Hírközlési terület
- ZÖLDTERÜLET**
- Zkp Közpark zöldterület
 - Zkk Középkert zöldterület
- ERDŐTERÜLET**
- Ev Védelmi célú erdőterület
 - Er Rekreációs célú terület
 - Ee Egyéb erdőterület
- MEZŐGAZDASÁGI TERÜLET**
- Mk Kertés mezőgazdasági terület
 - Má Általános mezőgazdasági terület
 - Mt Tájgazdálkodási mezőgazdasági terület
- VIZGAZDÁLKODÁSI TERÜLET**
- V Vizgazdálkodási terület
- TERMÉSZETKÖZELI TERÜLET**
- Tk Természetközeli terület
- KÜLÖNLEGES BÉEPÍTÉSRE NEM SZÁNT TERÜLET**
- Kb-Sp Nagy kiterjedésű sportolási célú különleges terület
 - Kb-Lö Lövész különleges terület
 - Kb-En Magjaitól energia hasznosításának céljára szolgáló különleges terület
 - Kb-T Temető különleges terület
 - Kb-Kegy Kegyeleti park különleges terület
 - Kb-Hon Honvédelmi, katonai belbiztonsági és nemzetbiztonsági különleges terület
 - Kb-Re Rekreációs célú különleges terület
 - Kb-Hor Horgászati különleges terület
 - Kb-Arb Arborétum terület különleges terület
 - Kb-Bt Burkolts, kőter
 - Kb-Szo Szabadidős és fitnesscentrum hasznosítású célú különleges terület

Készült az állami alapadatok felhasználásával

NYÍREGYHÁZA MJV TELEPÜLÉSTERVÉHEZ

VÁLTOZÁSOK TERVLAPJA



B4

B5



BÉPÍTÉSRE SZÁNT TERÜLETEK	
LAKÓTERÜLET	
Ln	Nagyvárosias lakóterület
Lk	Kisvárosias lakóterület
Lke	Kertvárosias lakóterület
Lf	Falusias lakóterület
VEGYES TERÜLET	
Vt	Településközponti vegyes terület
Vi	Intézményi vegyes terület
GAZDASÁGI TERÜLET	
Gksz	Kereskedelmi, szolgáltató gazdasági terület
Gá	Általános gazdasági terület
IPARI-GAZDASÁGI TERÜLET	
Gip	Ipari gazdasági terület
Gipe	Egyéb ipari gazdasági terület
ÜDÜLŐTERÜLET	
Üü	Üdülőkörzetszerű terület
Üh	Hévígi házas üdülőtérlet
KÜLÖNLEGES BÉPÍTÉSRE SZÁNT TERÜLET	
K-Sp	Nagy kiterjedésű sportolási célú különleges terület
K-Szlo	Szabadidős és fitnesscentrum hasznosítású célú különleges terület
K-Re	Rekreációs és idegenforgalmi hasznosítású célú különleges terület
K-Ker	Nagy magterjedésű kereskedelmi célú különleges terület
K-Mü	Mezőgazdasági üzemi különleges terület
K-Eü	Egészségügyi épület elhelyezésére szolgáló különleges terület
K-ANK	Állam- és növénykert terület különleges terület
K-Ám	Állatmenhelyi terület különleges terület
K-Srek	Strandfürdő rekreációs célú különleges terület
K-Mf	Művelődési terület különleges terület
K-Plac	Piac- és piactér terület különleges terület
K-Szoc	Szociális ellátású terület különleges terület
K-Ga	Garázsos terület különleges terület
K-Hon	Honvédelmi, katonai, belbiztonsági és nemzetbiztonsági terület különleges terület
K-Szhu	Szálló terület különleges terület
K-Fhu	Folyékony hulladékkezelés - lerakó terület különleges terület
K-Höe	Hőerő terület különleges terület
K-Közi	Közlekedéssel kapcsolatos terület különleges terület
K-Kert	Kertészeti tevékenységű terület különleges terület
K-Kom	Komposztáló telepek terület különleges terület
BÉPÍTÉSRE NEM SZÁNT TERÜLETEK	
KÖZLEKEDÉSI TERÜLET	
KÖu	Központi közlekedési terület
KÖe	Egyéb (vasúti) közlekedési terület
KÖi	Légi közlekedési terület
KÖZMŰ ÉS HÍRKÖZLÉSI TERÜLET	
Közm	Közműhelyettesítő terület
Hk	Hírközlési terület
ZÖLDTERÜLET	
Zkp	Kézpark zöldterület
Zkk	Kézikert zöldterület
ERDŐTERÜLET	
Ev	Védelmi célú erdőterület
Er	Rekreációs célú terület
Ee	Egyéb erdőterület
MEZŐGAZDASÁGI TERÜLET	
Mk	Kertes mezőgazdasági terület
Má	Általános mezőgazdasági terület
Mt	Tájgazdálkodási mezőgazdasági terület
VIZGAZDÁLKODÁSI TERÜLET	
V	Vízgazdálkodási terület
TERMÉSZETKÖZELI TERÜLET	
Tk	Természetközeli terület
KÜLÖNLEGES BÉPÍTÉSRE NEM SZÁNT TERÜLET	
Kb-Sp	Nagy kiterjedésű sportolási célú különleges terület
Kb-Lö	Lóerő különleges terület
Kb-En	Magyarországi energiahasznosításnak céljára szolgáló különleges terület
Kb-T	Temeső különleges terület
Kb-Ke	Keleti park különleges terület
Kb-Hon	Honvédelmi, katonai belbiztonsági, nemzetbiztonsági terület különleges terület
Kb-Re	Rekreációs célú különleges terület
Kb-Hor	Horgászó terület különleges terület
Kb-Arb	Arborétum terület különleges terület
Kb-Bt	Burkolts, kőzet
Kb-Szo	Szabadidős és fitnesscentrum hasznosítású célú különleges terület

Készült az állami alapadatok felhasználásával

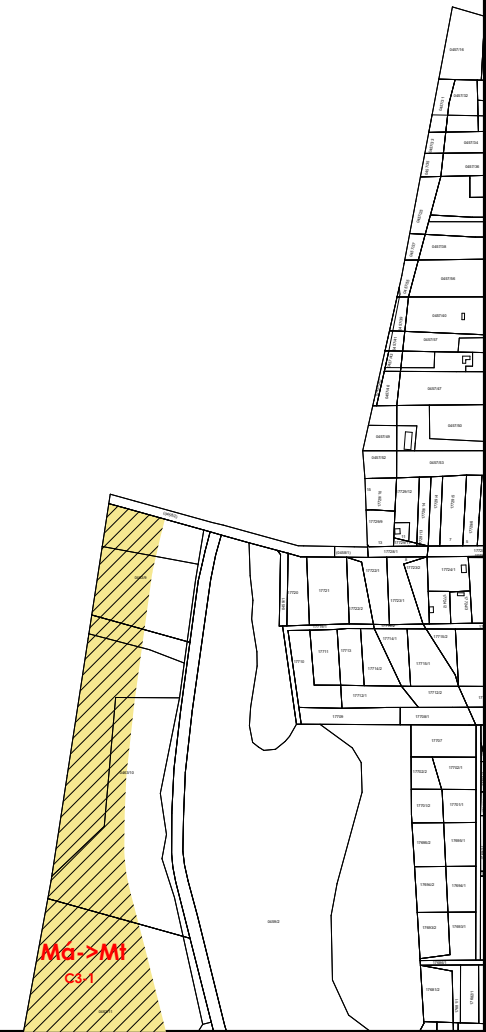
NYÍREGYHÁZA MJV TELEPÜLÉSTERVÉHEZ

VÁLTOZÁSOK TERVLAPJA



B5

C3



BÉÉPÍTÉSRE SZÁNT TERÜLETEK

- LAKÓTERÜLET**
- Ln** Nagyvárosias lakóterület
 - Lk** Kisvárosias lakóterület
 - Lke** Kertvárosias lakóterület
 - Lf** Falusias lakóterület
- VEGYES TERÜLET**
- Vt** Településközponti vegyes terület
 - Vi** Intézményi vegyes terület
- GAZDASÁGI TERÜLET**
- Gksz** Kereskedelmi, szolgáltató gazdasági terület
 - Gá** Általános gazdasági terület
- IPARI GAZDASÁGI TERÜLET**
- Gip** Ipari gazdasági terület
 - Gipe** Egyéb ipari gazdasági terület
- ÜDÜLŐTERÜLET**
- Üü** Üdülőházas üdülőterület
 - Üh** Hérvégi házas üdülőterület
- KÜLÖNLEGES BÉÉPÍTÉSRE SZÁNT TERÜLET**
- K-Sp** Nagy kiterjedésű sportolási célú különleges terület
 - K-Szlo** Szabadidő és levegőtér hasznosítású célú különleges terület
 - K-Re** Rekreációs és idegenforgalmi hasznosítású célú különleges terület
 - K-Ker** Nagy magyterjedésű kereskedelmi célú különleges terület
 - K-Mü** Mezőgazdasági üzemi különleges terület
 - K-Eü** Egészségügyi épület elhelyezésére szolgáló különleges terület
 - K-Ánk** Által- és növénykert terület különleges terület
 - K-Ám** Állattartó terület különleges terület
 - K-Srek** Strandfürdő rekreációs célú különleges terület
 - K-Mf** Műzsmfalva különleges terület
 - K-Piac** Piaci-kereskedelmi célú különleges terület
 - K-Szoc** Szociális ellátású célú különleges terület
 - K-Ga** Garázsos különleges terület
 - K-Hon** Honvédelmi, katonai, belbiztonsági és nemzetbiztonsági különleges terület
 - K-Szhu** Szilárd hulladékkezelő - lerakó terület különleges terület
 - K-Fhull** Folyékony hulladékkezelő - lerakó terület különleges terület
 - K-Hőe** Hőerőmű különleges terület
 - K-Közi** Közlekedéshez kapcsolódó épület elhelyezésére szolgáló különleges terület
 - K-Kert** Kertészeti tevékenységű célú köztérkezesi terület
 - K-Kom** Komposztáló telep különleges terület
- BÉÉPÍTÉSRE NEM SZÁNT TERÜLETEK**
- KÖZLEKEDÉSI TERÜLET**
- KÖu** Közúti közlekedési terület
 - KÖe** Egyéb (vasúti) közlekedési terület
 - KÖi** Légi közlekedési terület
- KÖZMŰ ÉS HÍRKÖZLÉSI TERÜLET**
- Közm** Közműelhelyezési terület
 - Hk** Hírközlési terület
- ZÖLDTERÜLET**
- Zkp** Közpark zöldterület
 - Zkk** Közkereskedési zöldterület
- ERDŐTERÜLET**
- Ev** Védelmi célú erdőterület
 - Er** Rekreációs célú terület
 - Ee** Egyéb erdőterület
- MEZŐGAZDASÁGI TERÜLET**
- Mk** Kertészeti mezőgazdasági terület
 - Má** Általános mezőgazdasági terület
 - Mt** Tájgazdálkodási mezőgazdasági terület
- VÍZGAZDÁLKODÁSI TERÜLET**
- V** Vízgazdálkodási terület
- TERMÉSZETKÖZELI TERÜLET**
- Tk** Természetközeli terület
- KÜLÖNLEGES BÉÉPÍTÉSRE NEM SZÁNT TERÜLET**
- Kb-Sp** Nagy kiterjedésű sportolási célú különleges terület
 - Kb-Lő** Lőér különleges terület
 - Kb-En** Megújuló energia hasznosításának céljára szolgáló különleges terület
 - Kb-T** Temező különleges terület
 - Kb-Kegy** Kegyeleti park különleges terület
 - Kb-Hon** Honvédelmi, katonai belbiztonsági és nemzetbiztonsági különleges terület
 - Kb-Re** Rekreációs célú különleges terület
 - Kb-Hor** Horgásztó különleges terület
 - Kb-Arb** Arborétum terület különleges terület
 - Kb-Bt** Burkolat, kőterület
 - Kb-Szlo** Szabadidő és levegőtér hasznosítású célú különleges terület

Készült az állami alapadatok felhasználásával

NYÍREGYHÁZA MJV TELEPÜLÉSTERVÉHEZ

VÁLTOZÁSOK TERVLAPJA



C3

C4



BÉPÍTÉSRE SZÁNT TERÜLETEK	
LAKÓTERÜLET	
Ln	Nagyvárosias lakóterület
Lk	Kisvárosias lakóterület
Lke	Kertvárosias lakóterület
LF	Falusias lakóterület
VEGYES TERÜLET	
Vt	Településközponti vegyes terület
Vi	Intézményi vegyes terület
GAZDASÁGI TERÜLET	
Gksz	Kereskedelmi, szolgáltató gazdasági terület
Gá	Általános gazdasági terület
IPARI/GAZDASÁGI TERÜLET	
Gip	Ipari gazdasági terület
Gipe	Egyéb ipari gazdasági terület
ÜDÜLŐTERÜLET	
Üü	Üdülőkörzetségi terület
Üh	Hévízhez kötődő terület
KÜLÖNLEGES BÉPÍTÉSRE SZÁNT TERÜLET	
K-Sp	Nagy kiterjedésű sportolási célú különleges terület
K-Szo	Szabadidős és فراغتcentrum hasznosítású célú különleges terület
K-Re	Rekreációs és idegenforgalmi hasznosítású célú különleges terület
K-Ker	Nagy kiterjedésű kereskedelmi célú különleges terület
K-Mü	Mezőgazdasági üzemi különleges terület
K-Eü	Egészségügyi épület elhelyezésére szolgáló különleges terület
K-Ánk	Állami- és önkormányzati terület különleges terület
K-Ám	Államhatalmi terület különleges terület
K-Srek	Strandfürdő rekreációs célú különleges terület
K-Mf	Művelődési terület különleges terület
K-Piac	Piaci-kereskedelmi célú különleges terület
K-Szoc	Szociális ellátás célú különleges terület
K-Ga	Garázsok különleges terület
K-Hon	Honvédelmi, katonai, belbiztonsági és nemzetbiztonsági különleges terület
K-Szhull	Szilárd hulladékkezelő - lerakó terület különleges terület
K-Fhull	Folyékony hulladékkezelő - lerakó terület különleges terület
K-Hőe	Hőerőmű különleges terület
K-Közi	Közelítéshez kapcsolódó épület elhelyezésére szolgáló különleges terület
K-Kert	Kertészeti tevékenységű célú köztisztviselői terület
K-Kom	Kompozit telep különleges terület
BÉPÍTÉSRE NEM SZÁNT TERÜLETEK	
KÖZLEKEDÉSI TERÜLET	
KÖu	Közi közlekedési terület
KÖe	Egyéb (vasúti) közlekedési terület
KÖi	Légi közlekedési terület
KÖZMŰ ÉS HIRKÖZLÉSI TERÜLET	
Közm	Közműhelyettesítő terület
Hk	Hírközlési terület
ZÖLDTERÜLET	
Zkp	Kézpark zöldterület
Zkk	Közpark zöldterület
ERDŐTERÜLET	
Ev	Védelmi célú erdőterület
Er	Rekreációs célú terület
Ee	Egyéb erdőterület
MEZŐGAZDASÁGI TERÜLET	
Mk	Kertes mezőgazdasági terület
Má	Általános mezőgazdasági terület
Mt	Tájgazdálkodási mezőgazdasági terület
VIZGAZDÁLKODÁSI TERÜLET	
V	Vízgazdálkodási terület
TERMÉSZETKÖZELI TERÜLET	
Tk	Természetközeli terület
KÜLÖNLEGES BÉPÍTÉSRE NEM SZÁNT TERÜLET	
Kb-Sp	Nagy kiterjedésű sportolási célú különleges terület
Kb-Ló	Lóerő különleges terület
Kb-En	Magjaitól energiatermelésnek céljára szolgáló különleges terület
Kb-T	Temeső különleges terület
Kb-Kegy	Kegeyi park különleges terület
Kb-Hon	Honvédelmi, katonai belbiztonsági és nemzetbiztonsági különleges terület
Kb-Re	Rekreációs célú különleges terület
Kb-Hor	Horgászó különleges terület
Kb-Arb	Arborétum terület különleges terület
Kb-Bt	Burkoló, kistérségi
Kb-Szo	Szabadidős és فراغتcentrum hasznosítású célú különleges terület

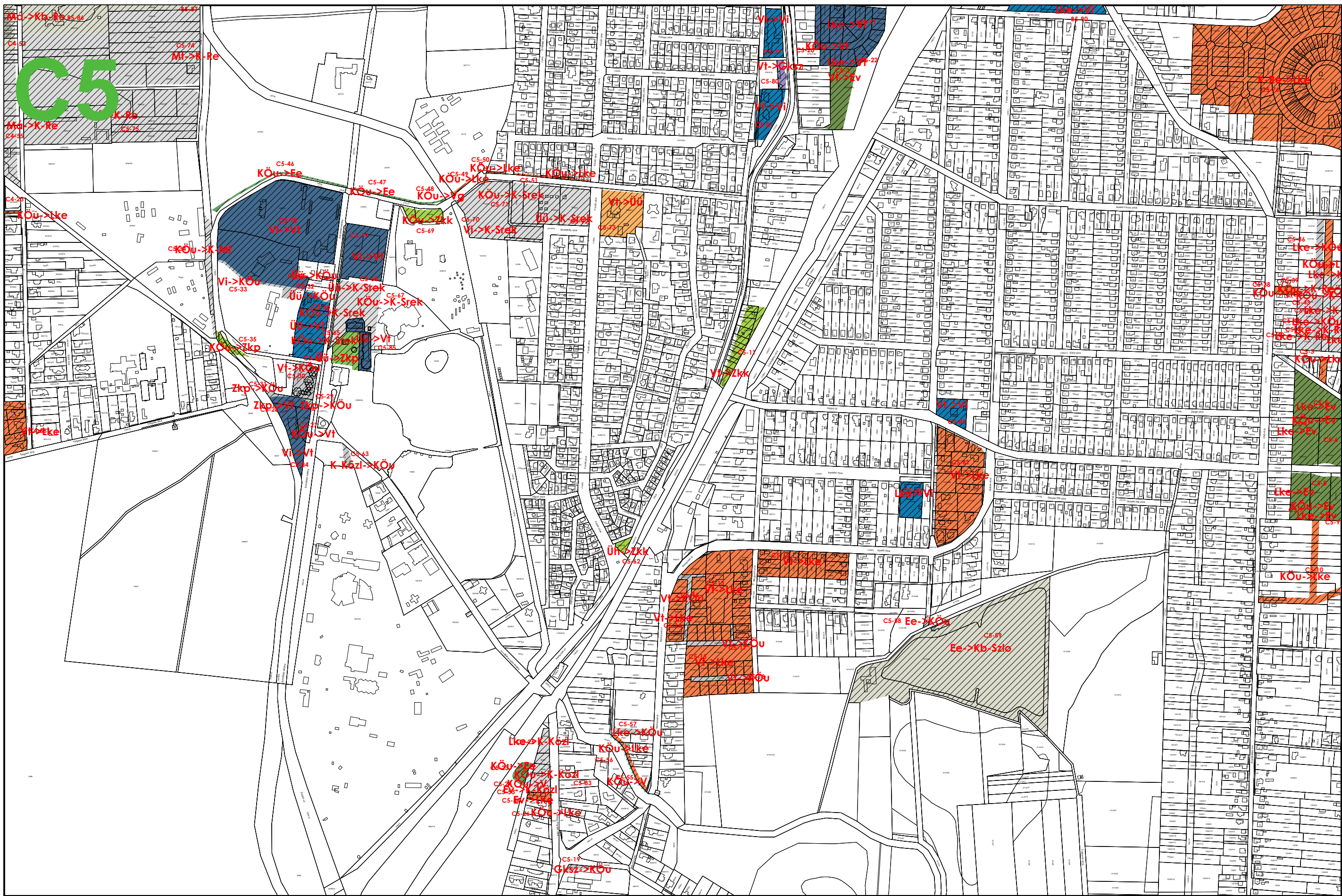
Készült az állami alapadatok felhasználásával

NYÍREGYHÁZA MJV TELEPÜLÉSTERVÉHEZ

VÁLTOZÁSOK TERVLAPJA



C4



BÉEPÍTÉSRE SZÁNT TERÜLETEK	
LAKÓTERÜLET	
Ln	Nagyvárosias lakóterület
Lk	Kisvárosias lakóterület
Lke	Kertvárosias lakóterület
Lf	Falusias lakóterület
VEGYES TERÜLET	
Vt	Településközponti vegyes terület
Vi	Intézményi vegyes terület
GAZDASÁGI TERÜLET	
Gksz	Kereskedelmi, szolgáltató gazdasági terület
Gá	Általános gazdasági terület
IPARI/GAZDASÁGI TERÜLET	
Gip	Ipari gazdasági terület
Gipe	Egyéb ipari gazdasági terület
ÜDÜLŐTERÜLET	
Üü	Üdülőkörnyezeti terület
Üh	Hévízhez kötött terület
KÜLÖNLEGES BÉEPÍTÉSRE SZÁNT TERÜLET	
K-Sp	Nagy kiterjedésű sportolási célú különleges terület
K-Szlo	Szabadidős és fitnesscentrum hasznosítású célú különleges terület
K-Re	Rekreációs és idegenforgalmi hasznosítású célú különleges terület
K-Ker	Nagy kiterjedésű kereskedelmi célú különleges terület
K-Mü	Művelődési központ különleges terület
K-Eü	Egészségügyi épület elhelyezésére szolgáló különleges terület
K-ANK	Általános nyitva tartó terület különleges terület
K-Ám	Állatmenhely terület különleges terület
K-Srek	Strandfürdő rekreációs célú különleges terület
K-Mif	Műzsanatórium különleges terület
K-Plac	Piaci-kereskedelmi célú különleges terület
K-Szoc	Szociális ellátású terület különleges terület
K-Ga	Garázsos terület különleges terület
K-Hon	Honvédelmi, katonai, belbiztonsági és nemzetbiztonsági különleges terület
K-Szül	Szállóhellyel rendelkező terület különleges terület
K-Fhull	Folyékony hulladékkezelés - lerakó terület különleges terület
K-Hőe	Hőerőmű terület különleges terület
K-Közi	Közlekedéssel kapcsolatos terület elhelyezésére szolgáló különleges terület
K-Kart	Kertészeti tevékenységű terület különleges terület
K-Kom	Kompozit terület különleges terület
BÉEPÍTÉSRE NEM SZÁNT TERÜLETEK	
KÖZLEKEDÉSI TERÜLET	
KÖu	Közi közlekedési terület
KÖe	Egyéb (vasúti) közlekedési terület
KÖi	Légi közlekedési terület
KÖM	Közúti és hírközlési terület
Közm	Közmeleghelyezési terület
Hk	Hírközlési terület
ZÖLDTERÜLET	
Zkp	Kézpark zöldterület
Zkk	Kézpark zöldterület
ERDŐTERÜLET	
Ev	Védelmi célú erdőterület
Er	Rekreációs célú terület
Ee	Egyéb erdőterület
MEZŐGAZDASÁGI TERÜLET	
Mk	Kertés mezőgazdasági terület
Má	Általános mezőgazdasági terület
Mt	Tájgazdálkodási mezőgazdasági terület
VIZGAZDÁLKODÁSI TERÜLET	
V	Vizgazdálkodási terület
TERMÉSZETKÖZELI TERÜLET	
Tk	Természetközeli terület
KÜLÖNLEGES BÉEPÍTÉSRE NEM SZÁNT TERÜLET	
Kb-Sp	Nagy kiterjedésű sportolási célú különleges terület
Kb-Ló	Lóerő terület különleges terület
Kb-En	Magjaitól energia hasznosításának céljára szolgáló terület különleges terület
Kb-T	Temes terület különleges terület
Kb-Kegey	Kegeyi park terület különleges terület
Kb-Hon	Honvédelmi, katonai belbiztonsági, nemzetbiztonsági terület különleges terület
Kb-Re	Rekreációs terület különleges terület
Kb-Hor	Horgász terület különleges terület
Kb-Arb	Arborétum terület különleges terület
Kb-Bt	Burkolati, kistérségi terület
Kb-Szo	Szabadidős és fitnesscentrum hasznosítású terület különleges terület

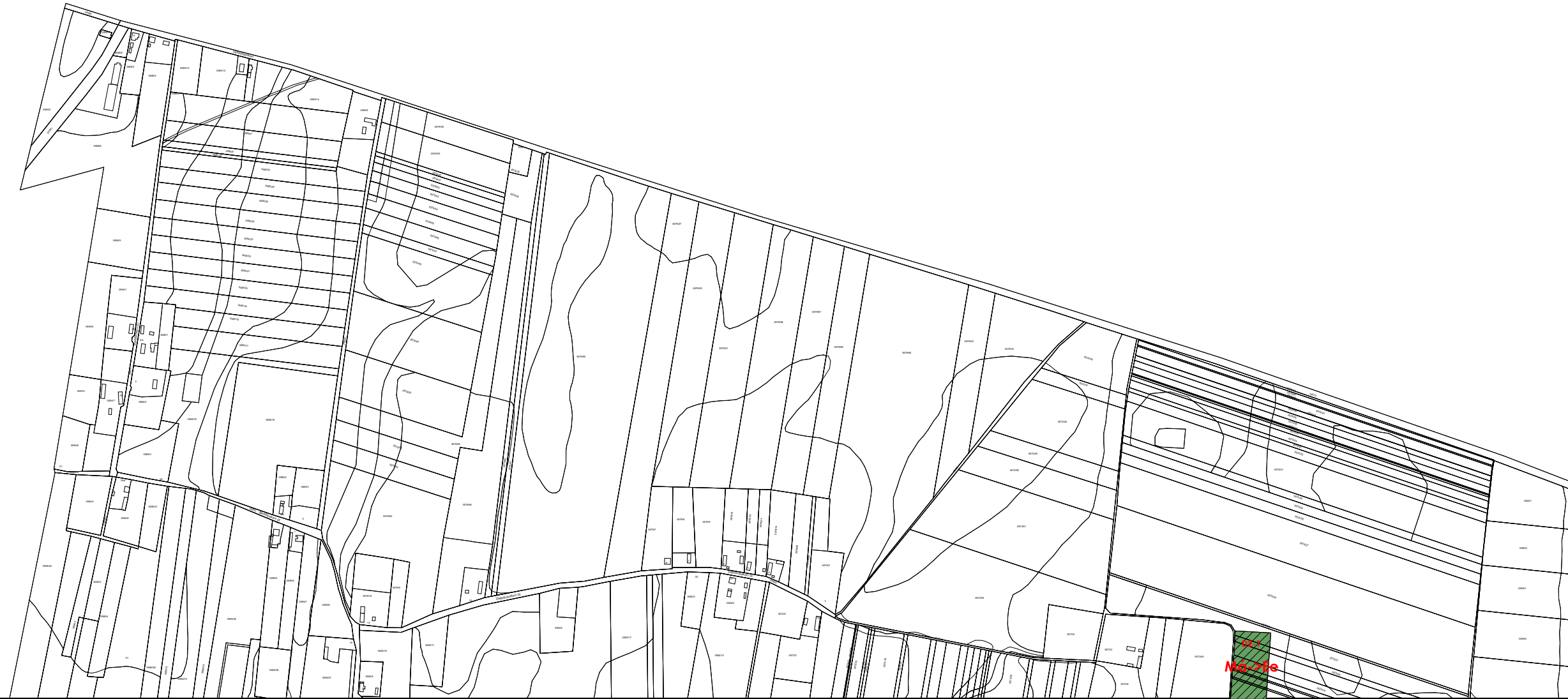
Készült az állami alapadatok felhasználásával

NYÍREGYHÁZA MJV TELEPÜLÉSTERVÉHEZ
VÁLTOZÁSOK TERVLAPJA



C5

D2



BÉÉPÍTÉSRE SZÁNT TERÜLETEK

LAKÓTERÜLET

- Ln** Nagyvárosias lakóterület
- Lk** Kisvárosias lakóterület
- Lke** Kertvárosias lakóterület
- Lf** Falusias lakóterület

VEGYES TERÜLET

- Vt** Településközponti vegyes terület
- Vi** Intézményi vegyes terület

GAZDASÁGI TERÜLET

- Gksz** Kereskedelmi, szolgáltató gazdasági terület
- Gá** Általános gazdasági terület

IPARI GAZDASÁGI TERÜLET

- Gip** Ipari gazdasági terület
- Gipe** Egyéb ipari gazdasági terület

ÜDÜLŐTERÜLET

- Üü** Üdülőházas üdülőterület
- Üh** Hérvégi házas üdülőterület

KÜLÖNLEGES BÉÉPÍTÉSRE SZÁNT TERÜLET

- K-Sp** Nagy kiterjedésű sportolási célú különleges terület
- K-Szlo** Szabadidő és levegőtér hasznosítású célú különleges terület
- K-Re** Rekreációs és idegenforgalmi hasznosítású célú különleges terület
- K-Ker** Nagy magyterjedésű kereskedelmi célú különleges terület
- K-Mü** Mezőgazdasági üzemi különleges terület
- K-Eü** Egészségügyi épület elhelyezésére szolgáló különleges terület
- K-Ánk** Állat- és növénykert terület különleges terület
- K-Ám** Állatmenhelyi terület különleges terület
- K-Srek** Strandfürdő rekreációs célú különleges terület
- K-Mf** Műzsmfalva különleges terület
- K-Piac** Piaci-kereskedelmi célú különleges terület
- K-Szoc** Szociális ellátású célú különleges terület
- K-Ga** Garázsos különleges terület
- K-Hon** Honvédelmi, katonai, belbiztonsági és nemzetbiztonsági különleges terület
- K-Szhull** Szilárd hulladékkezelő - lerakó terület különleges terület
- K-Fhull** Folyékony hulladékkezelő - lerakó terület különleges terület
- K-Hőe** Hőerőmű különleges terület
- K-Közi** Közlekedéssel kapcsolódó épület elhelyezésére szolgáló különleges terület
- K-Kert** Kertészeti tevékenységű célú közteljesítési terület
- K-Kom** Komposztáló telep különleges terület

BÉÉPÍTÉSRE NEM SZÁNT TERÜLETEK

KÖZLEKEDÉSI TERÜLET

- KÖu** Közúti közlekedési terület
- KÖe** Egyéb (vasúti) közlekedési terület
- KÖi** Légi közlekedési terület

KÖZMŰ ÉS HÍRKÖZLÉSI TERÜLET

- Közm** Közműhelyezési terület
- Hk** Hírközlési terület

ZÖLDTERÜLET

- Zkp** Kézpark zöldterület
- Zkk** Közpark zöldterület

ERDŐTERÜLET

- Ev** Védelmi célú erdőterület
- Er** Rekreációs célú terület
- Ee** Egyéb erdőterület

MEZŐGAZDASÁGI TERÜLET

- Mk** Kertés mezőgazdasági terület
- Má** Általános mezőgazdasági terület
- Mt** Tájgazdálkodási mezőgazdasági terület

VÍZGAZDÁLKODÁSI TERÜLET

- V** Vízgazdálkodási terület

TERMÉSZETKÖZELI TERÜLET

- Tk** Természetközeli terület

KÜLÖNLEGES BÉÉPÍTÉSRE NEM SZÁNT TERÜLET

- Kb-Sp** Nagy kiterjedésű sportolási célú különleges terület
- Kb-Lő** Lőér különleges terület
- Kb-En** Megújuló energia hasznosításának céljára szolgáló különleges terület
- Kb-T** Temető különleges terület
- Kb-Kegy** Kegyeleti park különleges terület
- Kb-Hon** Honvédelmi, katonai belbiztonsági és nemzetbiztonsági különleges terület
- Kb-Re** Rekreációs célú különleges terület
- Kb-Hor** Horgászó különleges terület
- Kb-Arb** Arborétum terület különleges terület
- Kb-Bt** Burkoló, káptár
- Kb-Szlo** Szabadidő és levegőtér hasznosítású célú különleges terület

Készült az állami alapadatok felhasználásával

NYÍREGYHÁZA MJV TELEPÜLÉSTERVÉHEZ

VÁLTOZÁSOK TERVLAPJA



D2

D3



BÉÉPÍTÉSRE SZÁNT TERÜLETEK	
LAKÓTERÜLET	
Ln	Nagyvárosias lakóterület
Lk	Kisvárosias lakóterület
Lke	Kertvárosias lakóterület
Lf	Faluvas lakóterület
VEGYES TERÜLET	
Vt	Településközponti vegyes terület
Vi	Intézményi vegyes terület
GAZDASÁGI TERÜLET	
Gksz	Kereskedelmi, szolgáltató gazdasági terület
Gá	Általános gazdasági terület
IPARI GAZDASÁGI TERÜLET	
Gip	Ipari gazdasági terület
Gipe	Egyéb ipari gazdasági terület
ÜDÜLŐTERÜLET	
Üü	Üdülőkvas üdülőterület
Üh	Hévígyi házas üdülőterület
KÜLÖNLEGES BÉÉPÍTÉSRE SZÁNT TERÜLET	
K-Sp	Nagy kiterjedésű sportolási célú különleges terület
K-Szlo	Szabadidős és فراغتcentrum hasznosítású célú különleges terület
K-Re	Rekreációs és idegenforgalmi hasznosítású célú különleges terület
K-Ker	Nagy magyterjedésű kereskedelmi célú különleges terület
K-Mü	Mezőgazdasági iszemi különleges terület
K-Eü	Egészségügyi épület elhelyezésére szolgáló különleges terület
K-ANK	Állat- és növénykert terület különleges terület
K-Ám	Állatmenhelyi terület különleges terület
K-Srek	Strandfürdő rekreációs célú különleges terület
K-Mf	Műzsumfalu különleges terület
K-Plac	Piaci-kereskedelmi célú különleges terület
K-Szoc	Szociális ellátású célú különleges terület
K-Ga	Garázsos különleges terület
K-Hon	Honvédelmi, katonai, belbiztonsági és nemzetbiztonsági különleges terület
K-Szhull	Szilárd hulladékkezelő - lerakó terület különleges terület
K-Fhull	Folyékony hulladékkezelő - lerakó terület különleges terület
K-Hőe	Hőerőmű különleges terület
K-Közi	Közelítéshez kapcsolódó épület elhelyezésére szolgáló különleges terület
K-Kert	Kertészeti tevékenységű célú köztelkesítési terület
K-Kom	Komposztáló telep különleges terület
BÉÉPÍTÉSRE NEM SZÁNT TERÜLETEK	
KÖZLEKEDÉSI TERÜLET	
KÖu	Közüti közlekedési terület
KÖe	Egyéb (vasúti) közlekedési terület
KÖl	Légi közlekedési terület
KÖZMŰ ÉS HIRKÖZLÉSI TERÜLET	
Közm	Közműelhelyezési terület
Hk	Hírközlési terület
ZÖLDTERÜLET	
Zkp	Közpark zöldterület
Zkk	Közüti zöldterület
ERDŐTERÜLET	
Ev	Védelmi célú erdőterület
Er	Rekreációs célú terület
Ee	Egyéb erdőterület
MEZŐGAZDASÁGI TERÜLET	
Mk	Kertes mezőgazdasági terület
Má	Általános mezőgazdasági terület
Mt	Tájgazdálkodási mezőgazdasági terület
VIZGAZDÁLKODÁSI TERÜLET	
V	Vizgazdálkodási terület
TERMÉSZETKÖZELI TERÜLET	
Tk	Természetközeli terület
KÜLÖNLEGES BÉÉPÍTÉSRE NEM SZÁNT TERÜLET	
Kb-Sp	Nagy kiterjedésű sportolási célú különleges terület
Kb-Ló	Lóer különleges terület
Kb-En	Magyterjedésű energia hasznosításának céljára szolgáló különleges terület
Kb-T	Temeső különleges terület
Kb-Kegy	Kegeyi park különleges terület
Kb-Hon	Honvédelmi, katonai belbiztonsági, nemzetbiztonsági különleges terület
Kb-Re	Rekreációs célú különleges terület
Kb-Hor	Horgászó különleges terület
Kb-Arb	Arborétum terület különleges terület
Kb-Bt	Burkoló, kőzet
Kb-Szlo	Szabadidős és فراغتcentrum hasznosítású célú különleges terület

Készült az állami alapadatok felhasználásával

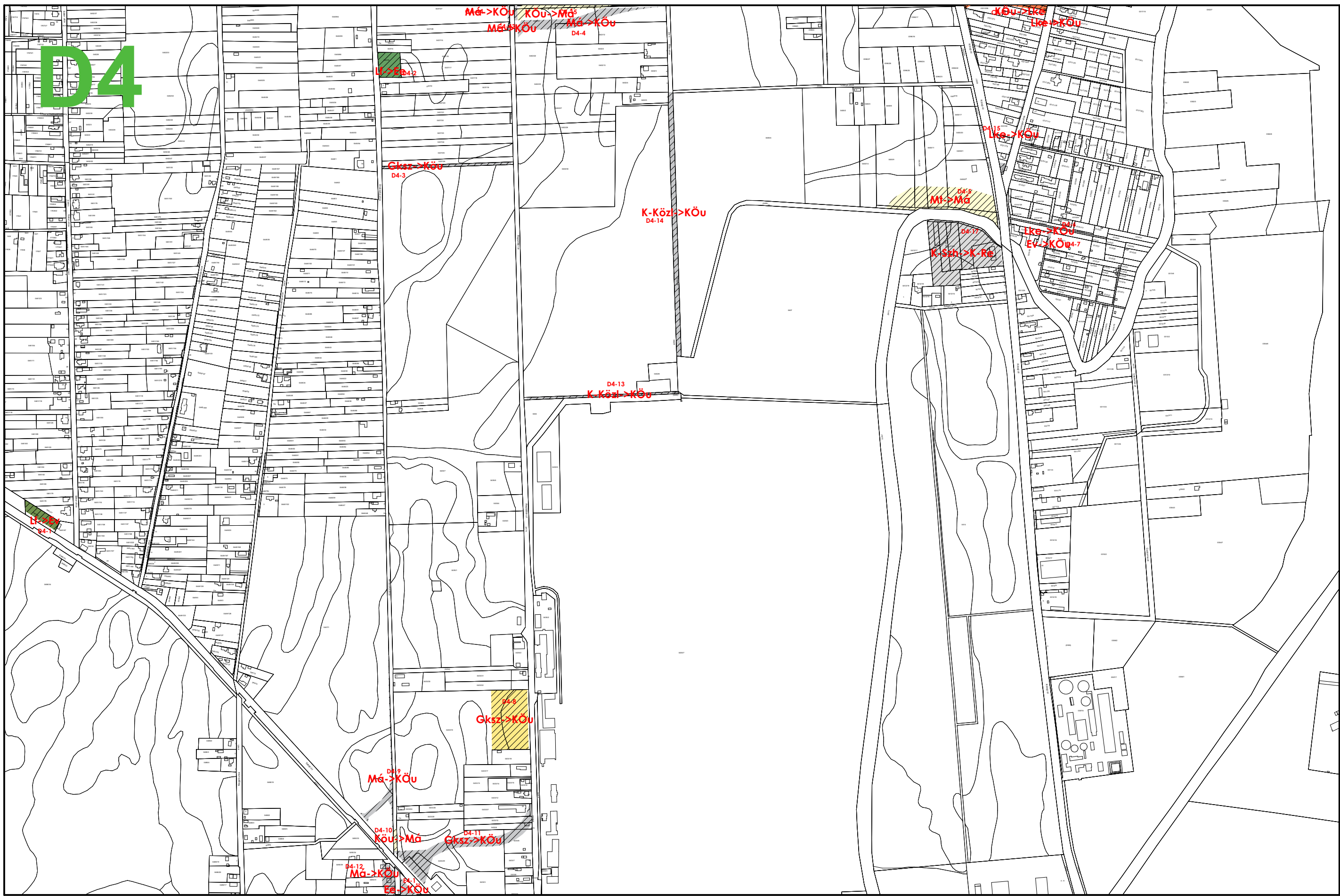
NYÍREGYHÁZA MJV TELEPÜLÉSTERVÉHEZ

VÁLTOZÁSOK TERVLAPJA



D3

D4




BÉEPÍTÉSRE SZÁNT TERÜLETEK	
LAKÓTERÜLET	
Ln	Nagyvárosias lakóterület
Lk	Kisvárosias lakóterület
Lke	Kertvárosias lakóterület
Lf	Faluvas lakóterület
VEGYES TERÜLET	
Vt	Településközponti vegyes terület
Vi	Intézményi vegyes terület
GAZDASÁGI TERÜLET	
Gksz	Kereskedelmi, szolgáltató gazdasági terület
Gá	Általános gazdasági terület
IPARI-GAZDASÁGI TERÜLET	
Gip	Ipari gazdasági terület
Gipe	Egyéb ipari gazdasági terület
ÜDÜLŐTERÜLET	
Üü	Üdülőkörzetszerű terület
Üh	Hévíg körzetszerű terület
KÜLÖNLEGES BÉEPÍTÉSRE SZÁNT TERÜLET	
K-Sp	Nagy kiterjedésű sportot elősegítő terület
K-Szo	Szabadidő és frissítőkörzetszerű terület
K-Re	Rekreációs és idegenforgalmi hasznosítású terület
K-Ker	Nagy kiterjedésű kereskedelmi terület
K-Mü	Mezőgazdasági szociális terület
K-Eü	Egészségügyi épület elhelyezésére szolgáló terület
K-ANK	Általános növénykert terület
K-Ám	Állattartás terület
K-Srek	Strandfürdő rekreációs terület
K-Mf	Művelődési terület
K-Piac	Piaci terület
K-Szoc	Szociális ellátás terület
K-Ga	Garázsos terület
K-Hon	Honvédelmi, katonai, belbiztonsági és nemzetbiztonsági terület
K-Szhu	Szennyvízkezelő terület
K-Fhull	Folyékony hulladékkezelés terület
K-Hőe	Hőerő terület
K-Közi	Közlekedéssel kapcsolatos terület
K-Kert	Kertészeti tevékenység terület
K-Kom	Komposztáló terület
BÉEPÍTÉSRE NEM SZÁNT TERÜLETEK	
KÖZLEKEDÉSI TERÜLET	
KÖu	Központi közlekedési terület
KÖe	Egyéb (vasúti) közlekedési terület
KÖi	Légi közlekedési terület
KÖZMŰ ÉS HÍRKÖZLÉSI TERÜLET	
Közm	Közműhelyzeti terület
Hk	Hírközlési terület
ZÖLDTERÜLET	
Zkp	Közpark terület
Zkk	Közkert terület
ERDŐTERÜLET	
Ev	Védelmi terület
Er	Rekreációs terület
Ee	Egyéb terület
MEZŐGAZDASÁGI TERÜLET	
Mk	Kertes mezőgazdasági terület
Má	Általános mezőgazdasági terület
Mt	Tájegésztési mezőgazdasági terület
VIZGAZDÁLKODÁSI TERÜLET	
V	Vizgazdálkodási terület
TERMÉSZETKÖZELI TERÜLET	
Tk	Természetközeli terület
KÜLÖNLEGES BÉEPÍTÉSRE NEM SZÁNT TERÜLET	
Kb-Sp	Nagy kiterjedésű sportot elősegítő terület
Kb-Lö	Lövésterület
Kb-En	Megújuló energia hasznosítás terület
Kb-T	Temeső terület
Kb-Kegy	Kegeyi park terület
Kb-Hon	Honvédelmi, katonai belbiztonsági terület
Kb-Re	Rekreációs terület
Kb-Hor	Horgász terület
Kb-Arb	Arborétum terület
Kb-Bt	Burkoló, kátró
Kb-Szo	Szabadidő és frissítőkörzetszerű terület

Készült az állami
alapadatok
felhasználásával

NYÍREGYHÁZA MJV TELEPÜLÉSTERVÉHEZ

VÁLTOZÁSOK TERVLAPJA



D4

D5



BÉPÍTÉSRE SZÁNT TERÜLETEK	
LAKÓTERÜLET	
Ln	Nagyvárosias lakóterület
Lk	Kisvárosias lakóterület
Lke	Kertvárosias lakóterület
Lf	Faluvas lakóterület
VEGYES TERÜLET	
Vt	Településközponti vegyes terület
Vi	Intézményi vegyes terület
GAZDASÁGI TERÜLET	
Gksz	Kereskedelmi, szolgáltató gazdasági terület
Gá	Általános gazdasági terület
IPARI GAZDASÁGI TERÜLET	
Gip	Ipari gazdasági terület
Gipe	Egyéb ipari gazdasági terület
ÜDÜLŐTERÜLET	
Üü	Üdülőházas üdülőterület
Üh	Hortvégi házas üdülőterület
KÜLÖNLEGES BÉPÍTÉSRE SZÁNT TERÜLET	
K-Sp	Nagy kiterjedésű sportolási célú különleges terület
K-Szo	Szabadidő és فراغتcentrum hasznosítású célú különleges terület
K-Re	Rekreációs és idegenforgalmi hasznosítású célú különleges terület
K-Ker	Nagy magterjedésű kereskedelmi célú különleges terület
K-Mü	Mezőgazdasági üzemi különleges terület
K-Eü	Egülezhelyi épület elhelyezésére szolgáló különleges terület
K-ANK	Által- és növénykert terület különleges terület
K-Ám	Állatmenhelyi terület különleges terület
K-Srek	Strandfürdő rekreációs célú különleges terület
K-Mf	Műzsmfalva különleges terület
K-Piac	Piaci-kereskedelmi célú különleges terület
K-Szoc	Szociális ellátású célú különleges terület
K-Ga	Garázsos különleges terület
K-Hon	Honvédelmi, katonai, belbiztonsági és nemzetbiztonsági különleges terület
K-Szhull	Szilárd hulladékkezelő - lerakó terület különleges terület
K-Fhull	Folyékony hulladékkezelő - lerakó terület különleges terület
K-Hőe	Hőerőmű különleges terület
K-Közi	Közelítéshez kapcsolódó épület elhelyezésére szolgáló különleges terület
K-Kert	Kertészeti tevékenységű célú köztelkesítési terület
K-Kom	Kompozit telep különleges terület
BÉPÍTÉSRE NEM SZÁNT TERÜLETEK	
KÖZLEKEDÉSI TERÜLET	
KÖu	Közüti közlekedési terület
KÖe	Egyéb (vasúti) közlekedési terület
KÖl	Légi közlekedési terület
KÖZMŰ ÉS HÍRKÖZLÉSI TERÜLET	
Közm	Közműelhelyezési terület
Hk	Hírközlési terület
ZÖLDTERÜLET	
Zkp	Kézpark zöldterület
Zkk	Közpark zöldterület
ERDŐTERÜLET	
Ev	Védelmi célú erdőterület
Er	Rekreációs célú terület
Ee	Egyéb erdőterület
MEZŐGAZDASÁGI TERÜLET	
Mk	Kertes mezőgazdasági terület
Má	Általános mezőgazdasági terület
Mt	Tájgazdálkodási mezőgazdasági terület
VIZGAZDALKODÁSI TERÜLET	
V	Vizgazdálkodási terület
TERMÉSZETKÖZELI TERÜLET	
Tk	Természközelési terület
KÜLÖNLEGES BÉPÍTÉSRE NEM SZÁNT TERÜLET	
Kb-Sp	Nagy kiterjedésű sportolási célú különleges terület
Kb-Ló	Lóerő különleges terület
Kb-En	Magjaitó energia hasznosításának céljára szolgáló különleges terület
Kb-T	Temető különleges terület
Kb-Kegey	Kegeyi park különleges terület
Kb-Hon	Honvédelmi, katonai belbiztonsági, nemzetbiztonsági különleges terület
Kb-Re	Rekreációs célú különleges terület
Kb-Hor	Horgászó különleges terület
Kb-Arb	Arborétum terület különleges terület
Kb-Bt	Burkolts, kőter
Kb-Szo	Szabadidő és فراغتcentrum hasznosítású célú különleges terület

Készült az állami alapadatok felhasználásával

NYÍREGYHÁZA MJV TELEPÜLÉSTERVÉHEZ
VÁLTOZÁSOK TERVLAPJA



D5

D7



BÉÉPÍTÉSRE SZÁNT TERÜLETEK	
LAKÓTERÜLET	
Ln	Nagyvárosias lakóterület
Lk	Kisvárosias lakóterület
Lke	Kertvárosias lakóterület
Lf	Faluvas lakóterület
VEGYES TERÜLET	
Vt	Településközponti vegyes terület
Vi	Intézményi vegyes terület
GAZDASÁGI TERÜLET	
Gksz	Kereskedelmi, szolgáltató gazdasági terület
Gá	Általános gazdasági terület
IPARI GAZDASÁGI TERÜLET	
Gip	Ipari gazdasági terület
Gipe	Egyéb ipari gazdasági terület
ÜDÜLŐTERÜLET	
Üü	Üdülőházas üdülőterület
Üh	Hortvégi házas üdülőterület
KÜLÖNLEGES BÉÉPÍTÉSRE SZÁNT TERÜLET	
K-Sp	Nagy kiterjedésű sportolási célú különleges terület
K-Szo	Szabadidő és فراغتcentrum hasznosítású célú különleges terület
K-Re	Rekreációs és idegenforgalmi hasznosítású célú különleges terület
K-Ker	Nagy magterjedésű kereskedelmi célú különleges terület
K-Mü	Mezőgazdasági iszemi különleges terület
K-Eü	Egészségügyi épület elhelyezésére szolgáló különleges terület
K-Ánk	Által- és növénykert terület különleges terület
K-Ám	Állatmenhelyi terület különleges terület
K-Srek	Strandfürdő rekreációs célú különleges terület
K-Mf	Művelődési központ különleges terület
K-Piac	Piaci-kereskedelmi célú különleges terület
K-Szoc	Szociális ellátású célú különleges terület
K-Ga	Garázsos különleges terület
K-Hon	Honvédelmi, katonai, belbiztonsági és nemzetbiztonsági különleges terület
K-Szhu	Szálló hűtőközelemmel - lerakó terület különleges terület
K-Fhull	Folyékony hulladékkezelő - lerakó terület különleges terület
K-Hőe	Hőerőmű különleges terület
K-Közi	Közlekedéshez kapcsolódó épület elhelyezésére szolgáló különleges terület
K-Kert	Kertészeti tevékenységű célú köztérkezési terület
K-Kom	Kompozit telep különleges terület
BÉÉPÍTÉSRE NEM SZÁNT TERÜLETEK	
KÖZLEKEDÉSI TERÜLET	
KÖu	Közi közlekedési terület
KÖe	Egyéb (vasúti) közlekedési terület
KÖl	Légi közlekedési terület
KÖZMŰ ÉS HÍRKÖZLÉSI TERÜLET	
Közm	Közműhelyezési terület
Hk	Hírközlési terület
ZÖLDTERÜLET	
Zkp	Kézpark zöldterület
Zkk	Közpark zöldterület
ERDŐTERÜLET	
Ev	Védelmi célú erdőterület
Er	Rekreációs célú terület
Ee	Egyéb erdőterület
MEZŐGAZDASÁGI TERÜLET	
Mk	Kertes mezőgazdasági terület
Má	Általános mezőgazdasági terület
Mt	Tájgazdálkodási mezőgazdasági terület
VIZGAZDÁLKODÁSI TERÜLET	
V	Vízgazdálkodási terület
TERMÉSZETKÖZELI TERÜLET	
Tk	Természetközeli terület
KÜLÖNLEGES BÉÉPÍTÉSRE NEM SZÁNT TERÜLET	
Kb-Sp	Nagy kiterjedésű sportolási célú különleges terület
Kb-Ló	Lóerő különleges terület
Kb-En	Magjaitól energia hasznosításának céljára szolgáló különleges terület
Kb-T	Temeső különleges terület
Kb-Kegy	Kegeleti park különleges terület
Kb-Hon	Honvédelmi, katonai belbiztonsági és nemzetbiztonsági különleges terület
Kb-Re	Rekreációs célú különleges terület
Kb-Hor	Horgászó terület különleges terület
Kb-Arb	Arborétum terület különleges terület
Kb-Bt	Burkoló, káptér
Kb-Szo	Szabadidő és فراغتcentrum hasznosítású célú különleges terület

Készült az állami alapadatok felhasználásával

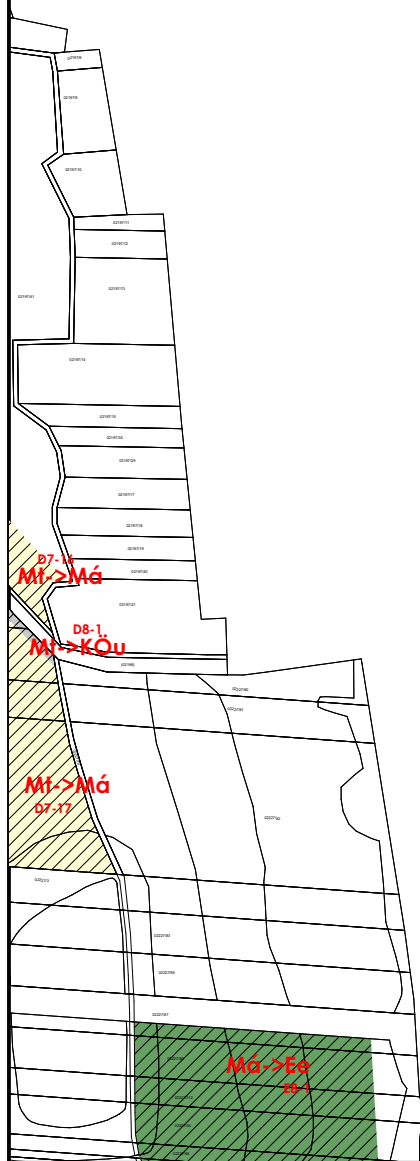
NYÍREGYHÁZA MJV TELEPÜLÉSTERVÉHEZ

VÁLTOZÁSOK TERVLAPJA



D7

D8



BÉÉPÍTÉSRE SZÁNT TERÜLETEK

LAKÓTERÜLET	
Ln	Nagyvárosias lakóterület
Lk	Kisvárosias lakóterület
Lke	Kertvárosias lakóterület
Lf	Faluvas lakóterület
VEGYES TERÜLET	
Vt	Településközponti vegyes terület
Vi	Intézményi vegyes terület
GAZDASÁGI TERÜLET	
Gksz	Kereskedelmi, szolgáltató gazdasági terület
Gá	Általános gazdasági terület
IPARI GAZDASÁGI TERÜLET	
Gip	Ipari gazdasági terület
Gipe	Egyéb ipari gazdasági terület
ÜDÜLŐTERÜLET	
Üü	Üdülőházas üdülőterület
Üh	Hévízgyógyfürdő üdülőterület
KÜLÖNLEGES BÉÉPÍTÉSRE SZÁNT TERÜLET	
K-Sp	Nagy kiterjedésű sportolási célú különleges terület
K-Szlo	Szabadidő és levegőtér hasznosítású célú különleges terület
K-Re	Rekreációs és idegenforgalmi hasznosítású célú különleges terület
K-Ker	Nagy magyterjedésű kereskedelmi célú különleges terület
K-Mü	Mezőgazdasági üzemi különleges terület
K-Eü	Egészségügyi épület elhelyezésére szolgáló különleges terület
K-Ánk	Által- és növénykert terület különleges terület
K-Ám	Állattartó terület különleges terület
K-Srek	Strandfürdő rekreációs célú különleges terület
K-Mf	Műzsmfalu különleges terület
K-Piac	Piaci-kereskedelmi célú különleges terület
K-Szoc	Szociális ellátású célú különleges terület
K-Ga	Garázsos különleges terület
K-Hon	Horvándélm, katonai, belbiztonsági és nemzetbiztonsági különleges terület
K-Szhull	Szolid hulladékkezelő - lerakó terület különleges terület
K-Fhull	Folyékony hulladékkezelő - lerakó terület különleges terület
K-Hőe	Hőerőmű különleges terület
K-Közi	Közelítéshez kapcsolódó épület elhelyezésére szolgáló különleges terület
K-Kert	Kertészeti tevékenységű célú közteljesítési terület
K-Kom	Komposztáló telep különleges terület

BÉÉPÍTÉSRE NEM SZÁNT TERÜLETEK

KÖZLEKEDÉSI TERÜLET	
KÓu	Központi közlekedési terület
KÓe	Egyéb (vasúti) közlekedési terület
KÓl	Légi közlekedési terület
KÖZMŰ ÉS HÍRKÖZLÉSI TERÜLET	
Közm	Közműhelyezési terület
Hk	Hírközlési terület
ZÖLDTERÜLET	
Zkp	Kézpark zöldterület
Zkk	Külső zöldterület
ERDŐTERÜLET	
Ev	Védelmi célú erdőterület
Er	Rekreációs célú terület
Ee	Egyéb erdőterület
MEZŐGAZDASÁGI TERÜLET	
Mk	Kertes mezőgazdasági terület
Má	Általános mezőgazdasági terület
Mt	Tájegzárkódási mezőgazdasági terület
VIZGAZDÁLKODÁSI TERÜLET	
V	Vízgazdálkodási terület
TERMÉSZETKÖZELI TERÜLET	
Tk	Természetközeli terület
KÜLÖNLEGES BÉÉPÍTÉSRE NEM SZÁNT TERÜLET	
Kb-Sp	Nagy kiterjedésű sportolási célú különleges terület
Kb-Lő	Lőér különleges terület
Kb-En	Magjűelő energia hasznosításának céljára szolgáló különleges terület
Kb-T	Temeső különleges terület
Kb-Kegy	Kegeleti park különleges terület
Kb-Hon	Horvándélm, katonai belbiztonsági és nemzetbiztonsági különleges terület
Kb-Re	Rekreációs célú különleges terület
Kb-Hor	Horgászó különleges terület
Kb-Arb	Arborétum terület különleges terület
Kb-Bt	Burkoló, káptér
Kb-Szlo	Szabadidő és levegőtér hasznosítású célú különleges terület

Készült az állami alapadatok felhasználásával

NYÍREGYHÁZA MJV TELEPÜLÉSTERVÉHEZ

VÁLTOZÁSOK TERVLAPJA



D8

E2



BÉÉPÍTÉSRE SZÁNT TERÜLETEK	
LAKÓTERÜLET	
Ln	Nagyvárosias lakóterület
Lk	Kisvárosias lakóterület
Lke	Kertvárosias lakóterület
LF	Falusias lakóterület
VEGYES TERÜLET	
Vt	Településközponti vegyes terület
Vi	Intézményi vegyes terület
GAZDASÁGI TERÜLET	
Gksz	Kereskedelmi, szolgáltató gazdasági terület
Gá	Általános gazdasági terület
IPARI/GAZDASÁGI TERÜLET	
Gip	Ipari gazdasági terület
Gipe	Egyéb ipari gazdasági terület
ÜDÜLŐTERÜLET	
Üü	Üdülőházas üdülőterület
Üh	Hévígyi házas üdülőterület
KÜLÖNLEGES BÉÉPÍTÉSRE SZÁNT TERÜLET	
K-Sp	Nagy kiterjedésű sportolási célú különleges terület
K-Szlo	Szabadidő és فراغتcentrum hasznosítású célú különleges terület
K-Re	Rekreációs és idegenforgalmi hasznosítású célú különleges terület
K-Ker	Nagy kiterjedésű kereskedelmi célú különleges terület
K-Mü	Mezőgazdasági szemi különleges terület
K-Eü	Egészségügyi épület elhelyezésére szolgáló különleges terület
K-ANK	Állam- és növénykert terület különleges terület
K-Ám	Állatmenhelyi terület különleges terület
K-Srek	Strandfürdő rekreációs célú különleges terület
K-Mf	Műzsmfaló különleges terület
K-Piac	Piaci-kereskedelmi célú különleges terület
K-Szoc	Szociális ellátású célú különleges terület
K-Ga	Garázsos különleges terület
K-Hon	Honvédelmi, katonai, belbiztonsági és nemzetbiztonsági különleges terület
K-Szhu	Szálló szálláshelyek - ikerak terület különleges terület
K-Fhull	Folyékony hulladékkezelés - ikerak terület különleges terület
K-Hőe	Hőerőmű különleges terület
K-Közi	Közlekedéshez kapcsolódó épület elhelyezésére szolgáló különleges terület
K-Kert	Kertészeti tevékenységű célú közteljesítési terület
K-Kom	Komposztáló telep különleges terület
BÉÉPÍTÉSRE NEM SZÁNT TERÜLETEK	
KÖZLEKEDÉSI TERÜLET	
KÖu	Közüti közlekedési terület
KÖe	Egyéb (vasúti) közlekedési terület
KÖi	Légi közlekedési terület
KÖZMŰ ÉS HÍRKÖZLÉSI TERÜLET	
Közm	Közműhelyezési terület
Hk	Hírközlési terület
ZÖLDTERÜLET	
Zkp	Kiszáraztató terület
Zkk	Közkert terület
ERDŐTERÜLET	
Ev	Védelmi célú erdőterület
Er	Rekreációs célú terület
Ee	Egyéb erdőterület
MEZŐGAZDASÁGI TERÜLET	
Mk	Kertés mezőgazdasági terület
Má	Általános mezőgazdasági terület
Mt	Tájgazdálkodási mezőgazdasági terület
VÍZGAZDÁLKODÁSI TERÜLET	
V	Vízgazdálkodási terület
TERMÉSZETKÖZELI TERÜLET	
Tk	Természetközeli terület
KÜLÖNLEGES BÉÉPÍTÉSRE NEM SZÁNT TERÜLET	
Kb-Sp	Nagy kiterjedésű sportolási célú különleges terület
Kb-Ló	Lóerő különleges terület
Kb-En	Megújuló energia hasznosításának céljára szolgáló különleges terület
Kb-T	Temeső különleges terület
Kb-Kegy	Kegeyi park különleges terület
Kb-Hon	Honvédelmi, katonai belbiztonsági, nemzetbiztonsági különleges terület
Kb-Re	Rekreációs célú különleges terület
Kb-Hor	Horgászó különleges terület
Kb-Arb	Arborétum terület különleges terület
Kb-Bt	Burkoló, kátró
Kb-Szo	Szabadidő és فراغتcentrum hasznosítású célú különleges terület

Készült az állami alapadatok felhasználásával

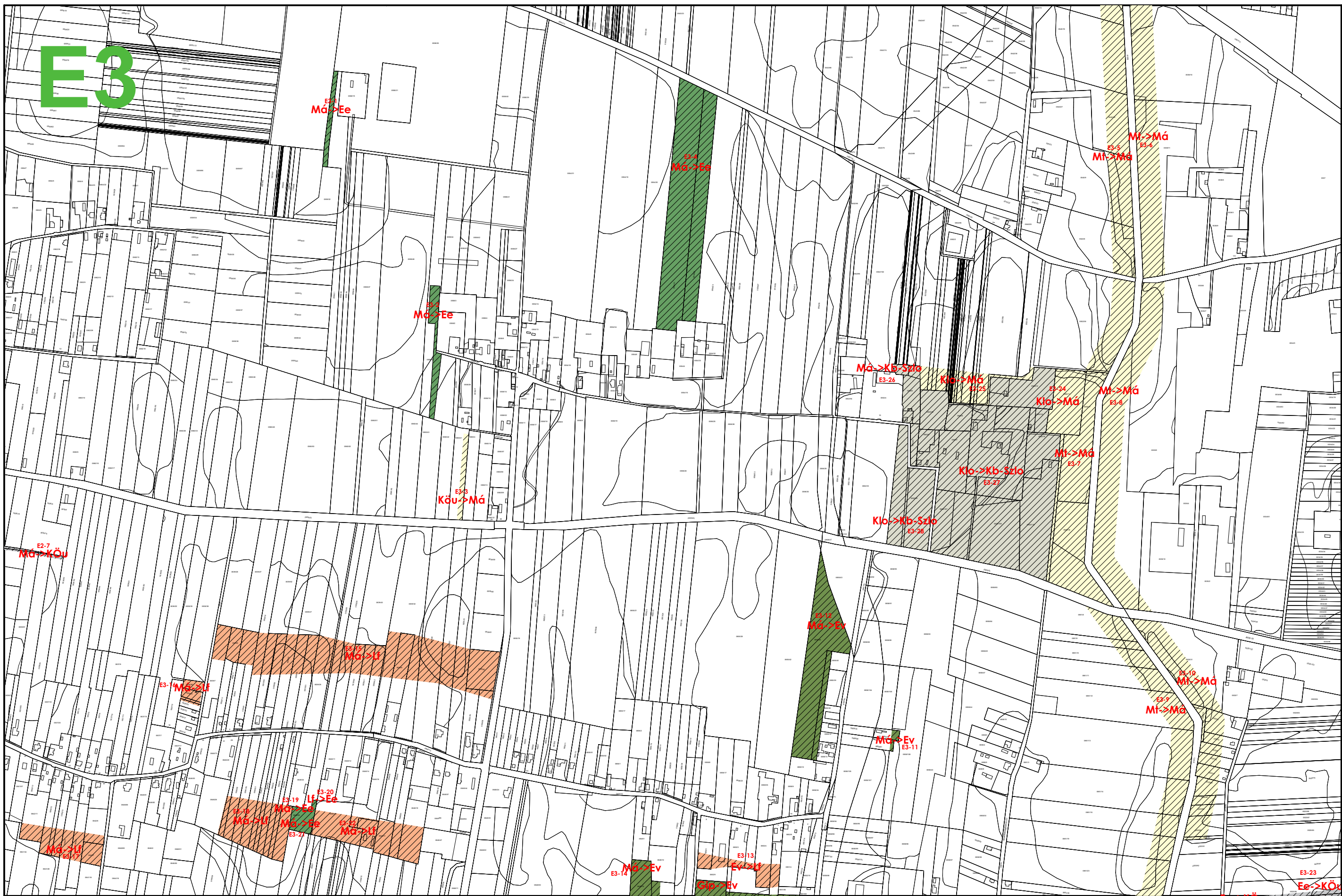
NYÍREGYHÁZA MJV TELEPÜLÉSTERVÉHEZ

VÁLTOZÁSOK TERVLAPJA



E2

E3



BÉEPÍTÉSRE SZÁNT TERÜLETEK	
LAKÓTERÜLET	
Ln	Nagyvárosias lakóterület
Lk	Kisvárosias lakóterület
Lke	Kertvárosias lakóterület
Lf	Falusias lakóterület
VEGYES TERÜLET	
Vt	Településközponti vegyes terület
Vi	Intézményi vegyes terület
GAZDASÁGI TERÜLET	
Gksz	Kereskedelmi, szolgáltató gazdasági terület
Gá	Általános gazdasági terület
IPARI/GAZDASÁGI TERÜLET	
Gip	Ipari gazdasági terület
Gipe	Egyéb ipari gazdasági terület
ÜDÜLŐTERÜLET	
Üü	Üdülőkvasz üdülőterület
Üh	Hévígyi házas üdülőterület
KÜLÖNLEGES BÉEPÍTÉSRE SZÁNT TERÜLET	
K-Sp	Nagy kiterjedésű sportolási célú különleges terület
K-Szlo	Szabadidős és frusztracium hasznosítású célú különleges terület
K-Re	Rekreációs és idegenforgalmi hasznosítású célú különleges terület
K-Ker	Nagy magyterjedésű kereskedelmi célú különleges terület
K-Mü	Művelődési központ különleges terület
K-Eü	Egkezőügyi épület elhelyezésére szolgáló különleges terület
K-ANK	Állat- és növénykert terület különleges terület
K-Ám	Állatmenhelyi terület különleges terület
K-Srek	Strandfürdő rekreációs célú különleges terület
K-Mf	Műzsanató különleges terület
K-Piac	Piaci-kereskedelmi célú különleges terület
K-Szoc	Szociális ellátású célú különleges terület
K-Ga	Garázsos különleges terület
K-Hon	Hörvédelmi, katonai, belbiztonsági és nemzetbiztonsági különleges terület
K-Szhuil	Szálló hűtőközelemmel - lerakó terület különleges terület
K-Fhull	Folyékony hulladékkal - lerakó terület különleges terület
K-Höe	Hőerő különleges terület
K-Közi	Közlekedéshez kapcsolódó épület elhelyezésére szolgáló különleges terület
K-Kert	Kertészeti tevékenységű célú közlekedési terület
K-Kom	Komposztáló telep különleges terület
BÉEPÍTÉSRE NEM SZÁNT TERÜLETEK	
KÖZLEKEDÉSI TERÜLET	
KÖu	Közüti közlekedési terület
KÖe	Egyéb (vasúti) közlekedési terület
KÖi	Légi közlekedési terület
KÖZMŰ ÉS HIRKÖZLÉSI TERÜLET	
Közm	Közműhelyettesítő terület
Hk	Hírközlési terület
ZÖLDTERÜLET	
Zkp	Közpark zöldterület
Zkk	Közkert zöldterület
ERDŐTERÜLET	
Ev	Védelmi célú erdőterület
Er	Rekreációs célú terület
Ee	Egyéb erdőterület
MEZŐGAZDASÁGI TERÜLET	
Mk	Kertes mezőgazdasági terület
Má	Általános mezőgazdasági terület
Mt	Tájgazdálkodási mezőgazdasági terület
VIZGAZDÁLKODÁSI TERÜLET	
V	Vízgazdálkodási terület
TERMÉSZETKÖZELI TERÜLET	
Tk	Természetközeli terület
KÜLÖNLEGES BÉEPÍTÉSRE NEM SZÁNT TERÜLET	
Kb-Sp	Nagy kiterjedésű sportolási célú különleges terület
Kb-Lö	Lőér különleges terület
Kb-En	Magyulási energia hasznosításának céljára szolgáló különleges terület
Kb-T	Temeső különleges terület
Kb-Kegey	Kegeyi park különleges terület
Kb-Hon	Hörvédelmi, katonai belbiztonsági, nemzetbiztonsági különleges terület
Kb-Re	Rekreációs célú különleges terület
Kb-Hor	Horgászó különleges terület
Kb-Arb	Arborétum terület különleges terület
Kb-Bt	Burkoló, kőter
Kb-Szlo	Szabadidős és frusztracium hasznosítású célú különleges terület

Készült az állami alapadatok felhasználásával

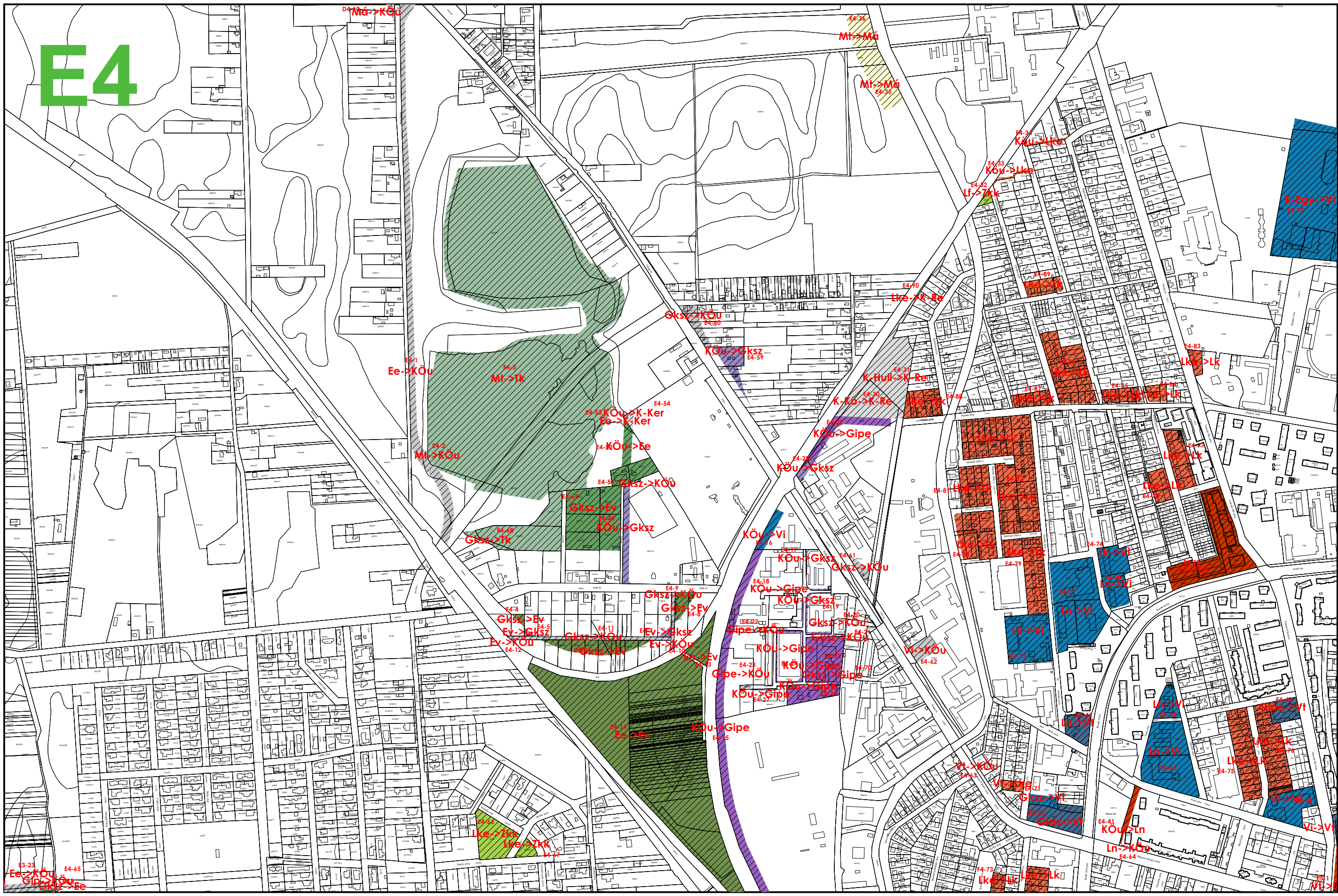
NYÍREGYHÁZA MJV TELEPÜLÉSTERVÉHEZ

VÁLTOZÁSOK TERVLAPJA



E3

E4



BÉPÍTÉSRE SZÁNT TERÜLETEK	
LAKÓTERÜLET	
Ln	Nagyvárosias lakóterület
Lk	Kisvárosias lakóterület
Lke	Kertvárosias lakóterület
Lf	Faluvas lakóterület
VEGYES TERÜLET	
Vt	Településközponti vegyes terület
Vi	Intézményi vegyes terület
GAZDASÁGI TERÜLET	
Gksz	Kereskedelmi, szolgáltató gazdasági terület
Gá	Általános gazdasági terület
IPARI/GAZDASÁGI TERÜLET	
Gip	Ipari gazdasági terület
Gipe	Egyéb ipari gazdasági terület
ÜDÜLŐTERÜLET	
Üü	Üdülőkörzetségi terület
Üh	Hévízgyógyfürdő terület
KÜLÖNLEGES BÉPÍTÉSRE SZÁNT TERÜLET	
K-Sp	Nagy kiterjedésű sportot elősegítő terület
K-Szo	Szabadidős és tömegszórakoztató terület
K-Re	Rekreációs és idegenforgalmi hasznosítású terület
K-Ker	Nagy magpterjedésű kereskedelmi terület
K-Mü	Művelődési terület
K-Eü	Egészségügyi épület elhelyezésére szolgáló terület
K-Ánk	Állami- és önkormányzati terület
K-Ám	Államhatalmi terület
K-Srek	Strandfürdő rekreációs terület
K-Mif	Művelődési terület
K-Plac	Piaci terület
K-Szoc	Szociális ellátás terület
K-Ga	Garázsos terület
K-Hon	Honvédelmi, katonai, belbiztonsági és nemzetbiztonsági terület
K-Szhu	Szabadidős és tömegszórakoztató terület
K-Fhu	Folyékony hulladékkezelés terület
K-Höe	Hierarchikus terület
K-Közi	Közterületi terület
K-Ker	Kertészeti terület
K-Kom	Kompozit terület
BÉPÍTÉSRE NEM SZÁNT TERÜLETEK	
KÖZLEKEDÉSI TERÜLET	
KÖu	Közüti közlekedési terület
KÖe	Egyéb (vasúti) közlekedési terület
KÖi	Légi közlekedési terület
KÖZMŰ ÉS HÍRKÖZLÉSI TERÜLET	
Közm	Közműhelyettesítő terület
Hk	Hírközlési terület
ZÖLDTERÜLET	
Zkp	Kézpark terület
Zkk	Közpark terület
ERDŐTERÜLET	
Ev	Védelmi terület
Er	Rekreációs terület
Ee	Egyéb terület
MEZŐGAZDASÁGI TERÜLET	
Mk	Kertes mezőgazdasági terület
Má	Általános mezőgazdasági terület
Mt	Tájképző mezőgazdasági terület
VIZGAZDÁLKODÁSI TERÜLET	
V	Vízgazdálkodási terület
TERMÉSZETKÖZELI TERÜLET	
Tk	Természetvédelmi terület
KÜLÖNLEGES BÉPÍTÉSRE NEM SZÁNT TERÜLET	
Kb-Sp	Nagy kiterjedésű sportot elősegítő terület
Kb-Ló	Lóterület
Kb-En	Magyarországi energiahasznosítások céljára szolgáló terület
Kb-T	Temes terület
Kb-Kegey	Kegeyi terület
Kb-Hon	Honvédelmi, katonai, belbiztonsági és nemzetbiztonsági terület
Kb-Re	Rekreációs terület
Kb-Hor	Horgász terület
Kb-Arb	Arborétum terület
Kb-Bt	Burkolati terület
Kb-Szo	Szabadidős és tömegszórakoztató terület

Készült az állami alapadatok felhasználásával

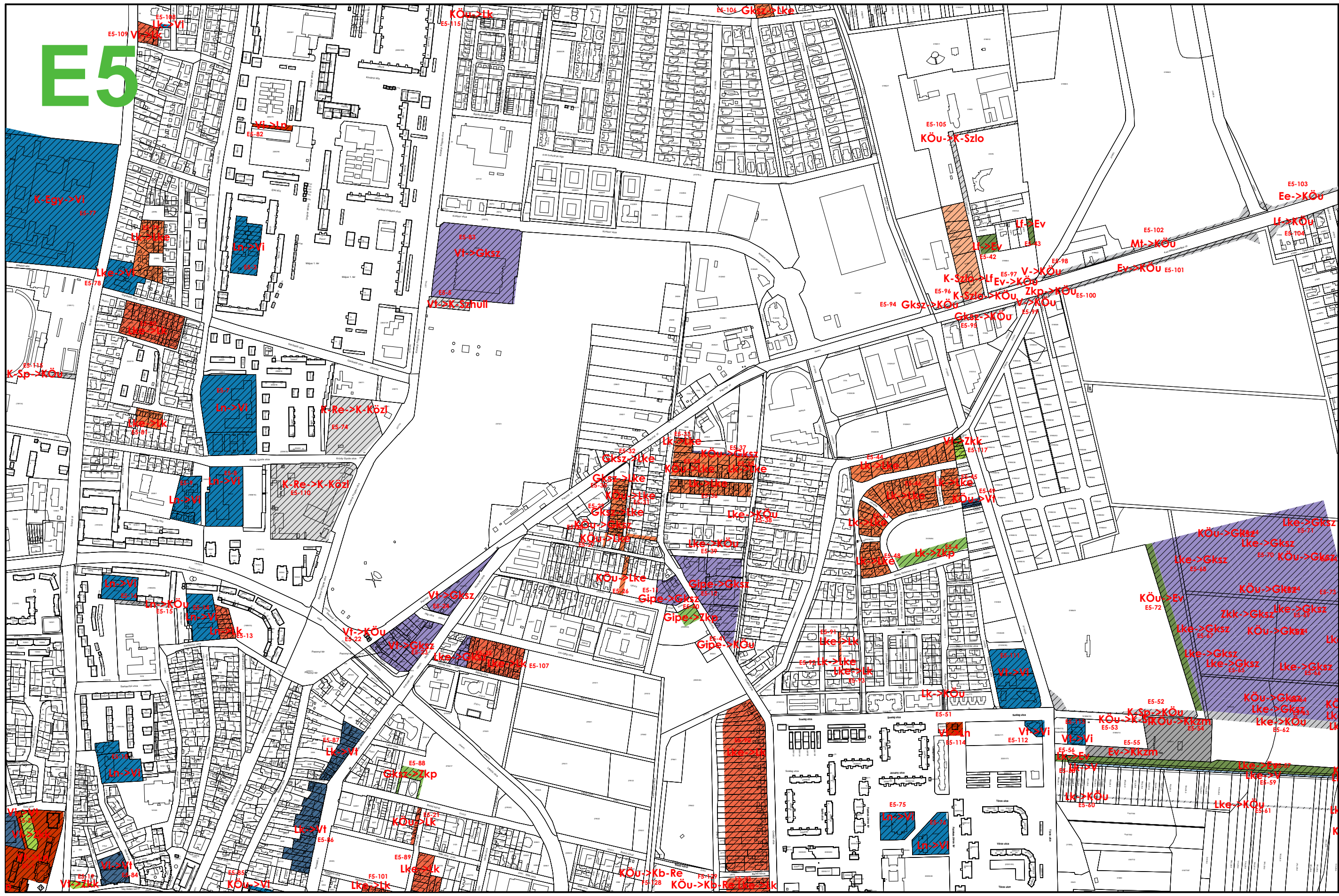
NYÍREGYHÁZA MJV TELEPÜLÉSTERVÉHEZ

VÁLTOZÁSOK TERVLAPJA



E4

E5



BÉPÍTÉSRE SZÁNT TERÜLETEK	
LAKÓTERÜLET	
Ln	Nagyvárosias lakóterület
Lk	Kisvárosias lakóterület
Lke	Kertvárosias lakóterület
Lf	Falusias lakóterület
VEGYES TERÜLET	
Vt	Településközponti vegyes terület
Vi	Intézményi vegyes terület
GAZDASÁGI TERÜLET	
Gksz	Kereskedelmi, szolgáltató gazdasági terület
Gá	Általános gazdasági terület
IPARI/GAZDASÁGI TERÜLET	
Gip	Ipari gazdasági terület
Gipe	Egyéb ipari gazdasági terület
ÜDÜLŐTERÜLET	
Üü	Üdülőkörzetszerű terület
Üh	Hévízgyógyfürdő terület
KÜLÖNLÉGES BÉPÍTÉSRE SZÁNT TERÜLET	
K-Sp	Nagy kiterjedésű sportot szolgáló terület
K-Szlo	Szabadtéri és rendezvényterület
K-Re	Rekreációs és idegenforgalmi terület
K-Ker	Nagy magterjedésű kereskedelmi terület
K-Mü	Művelődési terület
K-Eü	Egészségügyi terület
K-Ánk	Általános köznevelési terület
K-Ám	Állattartás terület
K-Srek	Strandfürdő terület
K-Mf	Művelődési terület
K-Piac	Piacterület
K-Szoc	Szociális terület
K-Ga	Garázsos terület
K-Hon	Honvédelmi, katonai terület
K-Szhu	Szülőotthon terület
K-Fhull	Folyékony hulladékkezelés terület
K-Höe	Hőerő terület
K-Közi	Közlekedési terület
K-Kert	Kertészeti terület
K-Kom	Komposztálás terület
BÉPÍTÉSRE NEM SZÁNT TERÜLETEK	
KÖZLEKÉSI TERÜLET	
KÖu	Közi közlekedési terület
KÖe	Egyéb (vasúti) közlekedési terület
KÖi	Légi közlekedési terület
KÖM	Közúti közlekedési terület
Közm	Közmelegítési terület
Hk	Hírközlési terület
ZÖLDTERÜLET	
Zkp	Kézpark terület
Zkk	Közpark terület
ERDŐTERÜLET	
Ev	Védett terület
Er	Rekreációs terület
Ee	Egyéb erdőterület
MEZŐGAZDASÁGI TERÜLET	
Mk	Kertes mezőgazdasági terület
Má	Általános mezőgazdasági terület
Mt	Tájképző mezőgazdasági terület
VÍZGAZDÁLKODÁSI TERÜLET	
V	Vízgazdálkodási terület
TERMÉSZETKÖZELI TERÜLET	
Tk	Természetközeli terület
KÜLÖNLÉGES BÉPÍTÉSRE NEM SZÁNT TERÜLET	
Kb-Sp	Nagy kiterjedésű sportot szolgáló terület
Kb-Ló	Lóterület
Kb-En	Magjaitól energiahasznosításra szolgáló terület
Kb-T	Temes terület
Kb-Ke	Keleti park terület
Kb-Hon	Honvédelmi, katonai terület
Kb-Re	Rekreációs terület
Kb-Hor	Horgászó terület
Kb-Arb	Arborétum terület
Kb-Bt	Burkoló, kátró
Kb-Szlo	Szabadtéri és rendezvényterület

Készült az állami alapadatok felhasználásával

NYÍREGYHÁZA MJV TELEPÜLÉSTERVÉHEZ

VÁLTOZÁSOK TERVLAPJA



E5



BÉPÍTÉSRE SZÁNT TERÜLETEK	
LAKÓTERÜLET	
Ln	Nagyvárosias lakóterület
Lk	Kisvárosias lakóterület
Lke	Kertvárosias lakóterület
LF	Faluvas lakóterület
VEGYES TERÜLET	
Vt	Településközponti vegyes terület
Vi	Intézményi vegyes terület
GAZDASÁGI TERÜLET	
Gks	Kereskedelmi, szolgáltató gazdasági terület
Gá	Általános gazdasági terület
IPARI-GAZDASÁGI TERÜLET	
Gip	Ipari gazdasági terület
Gipe	Egyéb ipari gazdasági terület
ÜDÜLŐTERÜLET	
Üü	Üdülőkészítés terület
Üh	Hévíz terület
KÜLÖNLEGES BÉPÍTÉSRE SZÁNT TERÜLET	
K-Sp	Nagy kiterjedésű sportolási célú különleges terület
K-Szlo	Szabadidő és fitnesscentrum hasznosítású célú különleges terület
K-Re	Rekreációs és idegenforgalmi hasznosítású célú különleges terület
K-Ker	Nagy kiterjedésű kereskedelmi célú különleges terület
K-Mü	Mezőgazdasági ism. különleges terület
K-Eü	Egészségügyi épület elhelyezésére szolgáló különleges terület
K-ANK	Állat- és növénykert terület különleges terület
K-Ám	Állatmenhely terület különleges terület
K-Srek	Strandfürdő rekreációs célú különleges terület
K-Mf	Műzsanatórium terület
K-Plac	Piaci-kereskedelmi célú különleges terület
K-Szoc	Szociális ellátású terület különleges terület
K-Ga	Garázsos terület
K-Hon	Horvándémi, katonai, belbiztonsági és nemzetbiztonsági különleges terület
K-Szhu	Szállóhasznosítású - lerakó terület különleges terület
K-Fhull	Folyékony hulladékkezelés - lerakó terület különleges terület
K-Hőe	Hőerő terület
K-Közi	Közlekedéshez kapcsolódó terület elhelyezésére szolgáló különleges terület
K-Kert	Kertészeti tevékenységű terület
K-Kom	Komposztáló terület
BÉPÍTÉSRE NEM SZÁNT TERÜLETEK	
KÖZLEKEDÉSI TERÜLET	
KÖu	Közüti közlekedési terület
KÖe	Egyéb (vasúti) közlekedési terület
KÖi	Légi közlekedési terület
KÖZMŰ ÉS HÍRKÖZLÉSI TERÜLET	
Közm	Közműhelyzet terület
Hk	Hírközlési terület
ZÖLDTERÜLET	
Zkp	Kézpark zöldterület
Zkk	Közpark zöldterület
ERDŐTERÜLET	
Ev	Védelmi célú erdőterület
Er	Rekreációs célú terület
Ee	Egyéb erdőterület
MEZŐGAZDASÁGI TERÜLET	
Mk	Kertés mezőgazdasági terület
Má	Általános mezőgazdasági terület
Mt	Tájegzárkó mezőgazdasági terület
VIZGAZDÁLKODÁSI TERÜLET	
V	Vízgazdálkodási terület
TERMÉSZETKÖZELI TERÜLET	
Tk	Természetközeli terület
KÜLÖNLEGES BÉPÍTÉSRE NEM SZÁNT TERÜLET	
Kb-Sp	Nagy kiterjedésű sportolási célú különleges terület
Kb-Ló	Lóterület különleges terület
Kb-En	Magyarországi energiahasznosításuk céljára szolgáló különleges terület
Kb-T	Temes terület
Kb-Kegey	Kegeyi park terület
Kb-Hon	Horvándémi, katonai, belbiztonsági és nemzetbiztonsági különleges terület
Kb-Re	Rekreációs célú különleges terület
Kb-Hor	Horgász terület
Kb-Arb	Arborétum terület
Kb-Bt	Burkolat, kőzet
Kb-Szlo	Szabadidő és fitnesscentrum hasznosítású célú különleges terület

Készült az állami alapadatok felhasználásával

NYÍREGYHÁZA MJV TELEPÜLÉSTERVÉHEZ

VÁLTOZÁSOK TERVLAPJA



E6

E7



BÉEPÍTÉSRE SZÁNT TERÜLETEK	
LAKÓTERÜLET	
Ln	Nagyvárosias lakóterület
Lk	Kisvárosias lakóterület
Lke	Kertvárosias lakóterület
Lf	Faluvas lakóterület
VEGYES TERÜLET	
Vt	Településközponti vegyes terület
Vi	Intézményi vegyes terület
GAZDASÁGI TERÜLET	
GkSz	Kereskedelmi, szolgáltató gazdasági terület
Gá	Általános gazdasági terület
IPARI GAZDASÁGI TERÜLET	
Gip	Ipari gazdasági terület
Gipe	Egyéb ipari gazdasági terület
ÜDÜLŐTERÜLET	
Üü	Üdülőházas üdülőterület
Üh	Hévígi házas üdülőterület
KÜLÖNLEGES BÉEPÍTÉSRE SZÁNT TERÜLET	
K-Sp	Nagy kiterjedésű sportolási célú különleges terület
K-Szlo	Szabadidős és fitnesscentrum hasznosítású célú különleges terület
K-Re	Rekreációs és idegenforgalmi hasznosítású célú különleges terület
K-Ker	Nagy magyterjedésű kereskedelmi célú különleges terület
K-Mü	Mezőgazdasági iszmi különleges terület
K-Eü	Egészségügyi épület elhelyezésére szolgáló különleges terület
K-ANK	Állat- és növénykert terület különleges terület
K-Ám	Állatmenhelyi terület különleges terület
K-Srek	Strandfürdő rekreációs célú különleges terület
K-Miac	Műzsmfalva különleges terület
K-Piac	Piaci-kereskedelmi célú különleges terület
K-Szoc	Szociális ellátású célú különleges terület
K-Ga	Garázsos különleges terület
K-Hon	Honvédelmi, katonai, belbiztonsági és nemzetbiztonsági különleges terület
K-Szhu	Szálló hulladékkezelő - lerakó terület különleges terület
K-Fhull	Folyékony hulladékkezelő - lerakó terület különleges terület
K-Hőe	Hőerőmű különleges terület
K-Közi	Közlekedéshoz kapcsolódó épület elhelyezésére szolgáló különleges terület
K-Kert	Kertészeti tevékenységű célú köztelkesítési terület
K-Kom	Kompozitáló telep különleges terület
BÉEPÍTÉSRE NEM SZÁNT TERÜLETEK	
KÖZLEKEDÉSI TERÜLET	
KÖü	Közüti közlekedési terület
KÖe	Egyéb (vasúti) közlekedési terület
KÖl	Légi közlekedési terület
KÖZMŰ ÉS HIRKÖZLÉSI TERÜLET	
Közm	Közműhelyezési terület
Hk	Hírközlési terület
ZÖLDTERÜLET	
Zkp	Közpark zöldterület
Zkk	Közkert zöldterület
ERDŐTERÜLET	
Ev	Védelmi célú erdőterület
Er	Rekreációs célú terület
Ee	Egyéb erdőterület
MEZŐGAZDASÁGI TERÜLET	
Mk	Kertes mezőgazdasági terület
Má	Általános mezőgazdasági terület
Mt	Tájgazdálkodási mezőgazdasági terület
VIZGAZDALKODÁSI TERÜLET	
V	Vízgazdálkodási terület
TERMÉSZETKÖZELI TERÜLET	
Tk	Természetközeli terület
KÜLÖNLEGES BÉEPÍTÉSRE NEM SZÁNT TERÜLET	
Kb-Sp	Nagy kiterjedésű sportolási célú különleges terület
Kb-Lö	Lőerő különleges terület
Kb-En	Magyulási energiá hasznosításának céljára szolgáló különleges terület
Kb-T	Temeső különleges terület
Kb-Kegey	Kegeyi park különleges terület
Kb-Hon	Honvédelmi, katonai belbiztonsági és nemzetbiztonsági különleges terület
Kb-Re	Rekreációs célú különleges terület
Kb-Hor	Horgászó különleges terület
Kb-Arb	Arborétum terület különleges terület
Kb-Bt	Burkolts, kőter
Kb-Szo	Szabadidős és fitnesscentrum hasznosítású célú különleges terület

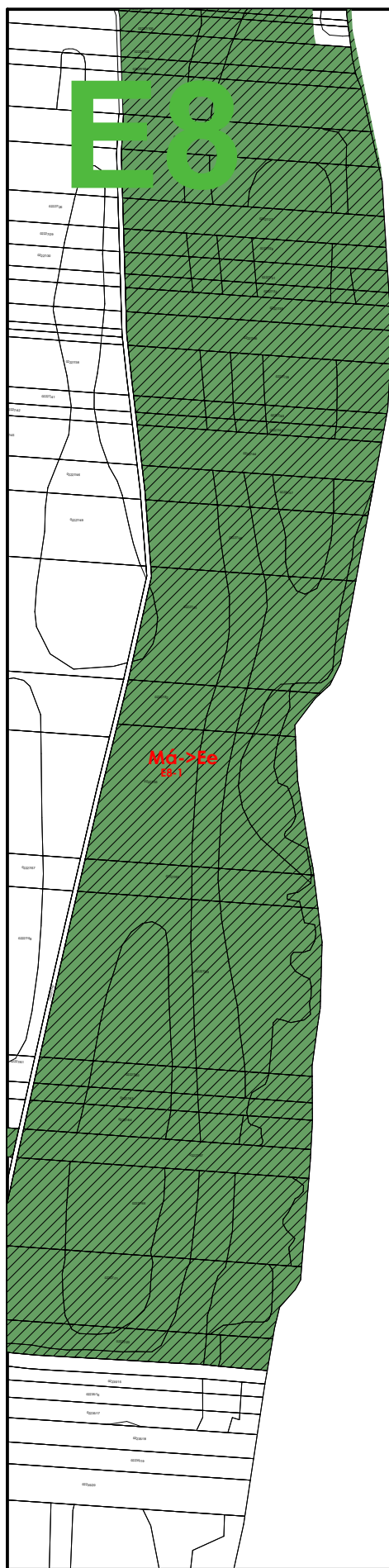
Készült az állami alapadatok felhasználásával

NYÍREGYHÁZA MJV TELEPÜLÉSTERVÉHEZ

VÁLTOZÁSOK TERVLAPJA



E7



BÉÉPÍTÉSRE SZÁNT TERÜLETEK	
LAKÓTERÜLET	
Ln	Nagyvárosias lakóterület
Lk	Kisvárosias lakóterület
Lke	Kertvárosias lakóterület
Lf	Faluvas lakóterület
VEGYES TERÜLET	
Vt	Településközponti vegyes terület
Vi	Intézményi vegyes terület
GAZDASÁGI TERÜLET	
Gksz	Kereskedelmi, szolgáltató gazdasági terület
Gá	Általános gazdasági terület
IPARI GAZDASÁGI TERÜLET	
Gip	Ipari gazdasági terület
Gipe	Egyéb ipari gazdasági terület
ÜDÜLŐTERÜLET	
Üü	Üdülőházas üdülőterület
Üh	Hévírig házas üdülőterület
KÜLÖNLEGES BÉÉPÍTÉSRE SZÁNT TERÜLET	
K-Sp	Nagy kiterjedésű sportolási célú különleges terület
K-Szlo	Szabadidő és levegőtér hasznosítású célú különleges terület
K-Re	Rekreációs és idegenforgalmi hasznosítású célú különleges terület
K-Ker	Nagy magkiterjedésű kereskedelmi célú különleges terület
K-Mü	Mezőgazdasági üzemi különleges terület
K-Eü	Egészségügyi épület elhelyezésére szolgáló különleges terület
K-Ánk	Által- és növénykert területe különleges terület
K-Ám	Állattartó területe különleges terület
K-Srek	Strandfürdő rekreációs célú különleges terület
K-Mf	Műzsmfalu különleges terület
K-Piac	Piaci-kereskedelmi célú különleges terület
K-Szoc	Szociális ellátású célú különleges terület
K-Ga	Garázsos különleges terület
K-Hon	Honvédelmi, katonai, belbiztonsági és nemzetbiztonsági különleges terület
K-Szhull	Szilárd hulladékkezelő - lerakó területe különleges terület
K-Fhull	Folyékony hulladékkezelő - lerakó területe különleges terület
K-Hőe	Hőerőmű különleges terület
K-Közi	Közelítéshez kapcsolódó épület elhelyezésére szolgáló különleges terület
K-Kert	Kertészeti tevékenységű célú köztérkezesi terület
K-Kom	Kompozitáló telep különleges terület
BÉÉPÍTÉSRE NEM SZÁNT TERÜLETEK	
KÖZLEKEDÉSI TERÜLET	
KÓu	Központi közlekedési terület
KÓe	Egyéb (vasúti) közlekedési terület
KÓl	Légi közlekedési terület
KÖZMŰ ÉS HÍRKÖZLÉSI TERÜLET	
Közm	Közműelhelyezési terület
Hk	Hírközlési terület
ZÖLDTERÜLET	
Zkp	Kézpark zöldterület
Zkk	Külső zöldterület
ERDŐTERÜLET	
Ev	Védelmi célú erdőterület
Er	Rekreációs célú terület
Ee	Egyéb erdőterület
MEZŐGAZDASÁGI TERÜLET	
Mk	Kertes mezőgazdasági terület
Má	Általános mezőgazdasági terület
Mt	Tájgazdálkodási mezőgazdasági terület
VÍZGAZDÁLKODÁSI TERÜLET	
V	Vízgazdálkodási terület
TERMÉSZETKÖZELI TERÜLET	
Tk	Természetközeli terület
KÜLÖNLEGES BÉÉPÍTÉSRE NEM SZÁNT TERÜLET	
Kb-Sp	Nagy kiterjedésű sportolási célú különleges terület
Kb-Lő	Lőér különleges terület
Kb-En	Magjából energia hasznosításának céljára szolgáló különleges terület
Kb-T	Temeső különleges terület
Kb-Kegy	Kegyeleti park különleges terület
Kb-Hon	Honvédelmi, katonai belbiztonsági, nemzetbiztonsági különleges terület
Kb-Re	Rekreációs célú különleges terület
Kb-Hor	Horgászterület különleges terület
Kb-Arb	Arborétum területe különleges terület
Kb-Bt	Burkolat, káptér
Kb-Szlo	Szabadidő és levegőtér hasznosítású célú különleges terület

Készült az állami alapadatok felhasználásával

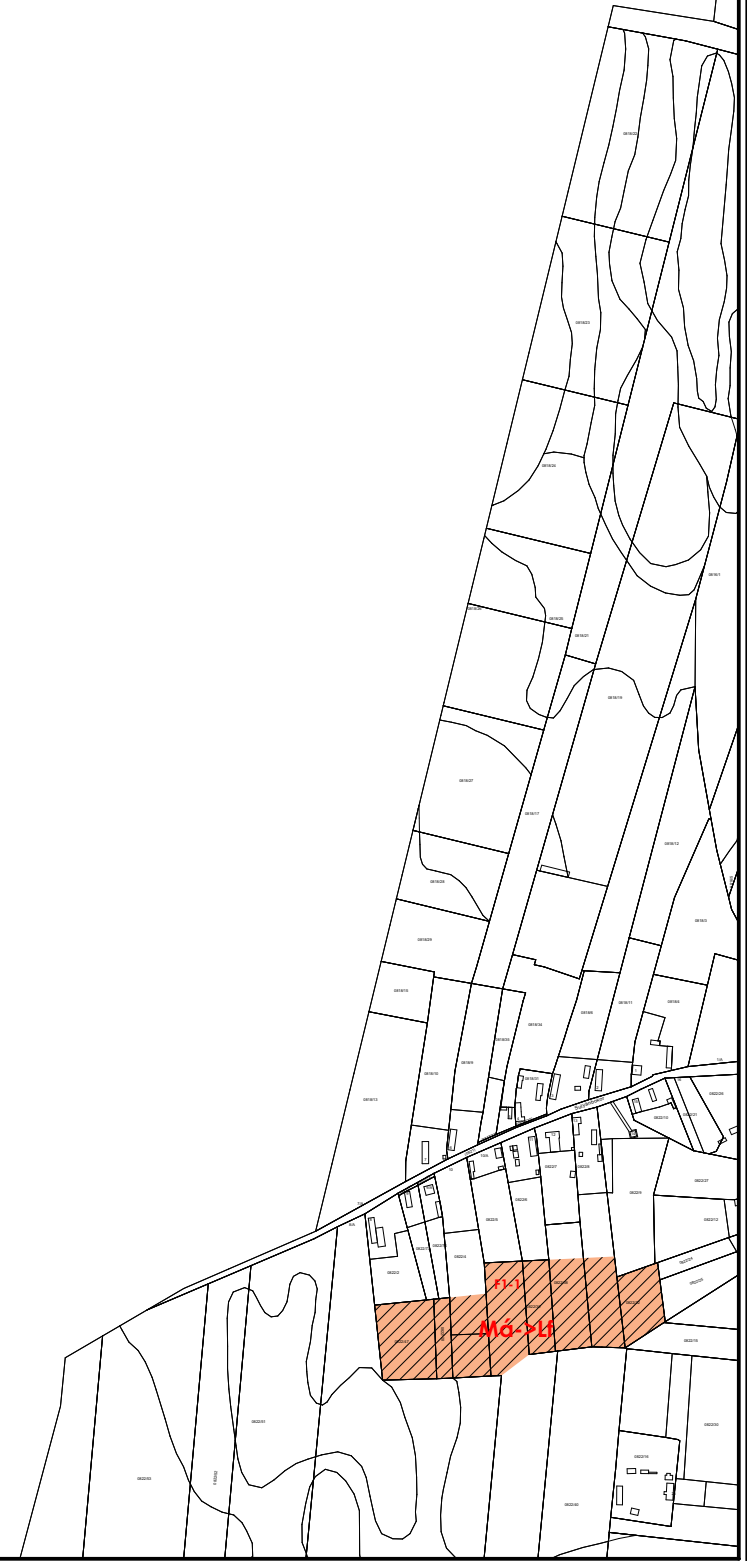
NYÍREGYHÁZA MJV TELEPÜLÉSTERVÉHEZ

VÁLTOZÁSOK TERVLAPJA



E 8

F1




BÉÉPÍTÉSRE SZÁNT TERÜLETEK

LAKÓTERÜLET	
Ln	Nagyvárosias lakóterület
Lk	Kisvárosias lakóterület
Lke	Kertvárosias lakóterület
Lf	Faluvas lakóterület
VEGYES TERÜLET	
Vt	Településközponti vegyes terület
Vi	Intézményi vegyes terület
GAZDASÁGI TERÜLET	
Gksz	Kereskedelmi, szolgáltató gazdasági terület
Gá	Általános gazdasági terület
IPARI GAZDASÁGI TERÜLET	
Gip	Ipari gazdasági terület
Gipe	Egyéb ipari gazdasági terület
ÜDÜLŐTERÜLET	
Üü	Üdülőházas üdülőterület
Üh	Hévízgyógyfürdő üdülőterület
KÜLÖNLEGES BÉÉPÍTÉSRE SZÁNT TERÜLET	
K-Sp	Nagy kiterjedésű sportolási célú különleges terület
K-Szlo	Szabadidő és levelezőközpont hasznosítású célú különleges terület
K-Re	Rekreációs és idegenforgalmi hasznosítású célú különleges terület
K-Ker	Nagy magyterjedésű kereskedelmi célú különleges terület
K-Mü	Mezőgazdasági üzemi különleges terület
K-Eü	Egészségügyi épület elhelyezésére szolgáló különleges terület
K-ANK	Által- és növénykert terület különleges terület
K-Ám	Állattartó terület különleges terület
K-Srek	Strandfürdő rekreációs célú különleges terület
K-Mf	Műzsumfalu különleges terület
K-Piac	Piaci-kereskedelmi célú különleges terület
K-Szoc	Szociális ellátású célú különleges terület
K-Ga	Garázsos különleges terület
K-Hon	Horvándélmű, katonai, belbiztonsági és nemzetbiztonsági különleges terület
K-Szhull	Szilárd hulladékkezelő - lerakó terület különleges terület
K-Fhull	Folyékony hulladékkezelő - lerakó terület különleges terület
K-Hőe	Hőerőmű különleges terület
K-Közi	Közelítéshez kapcsolódó épület elhelyezésére szolgáló különleges terület
K-Kert	Kertészeti tevékenységű célú köztérkezesi terület
K-Kom	Komposztáló telep különleges terület
BÉÉPÍTÉSRE NEM SZÁNT TERÜLETEK	
KÖZLEKEDÉSI TERÜLET	
KÓu	Központi közlekedési terület
KÓe	Egyéb (vasúti) közlekedési terület
KÓl	Légi közlekedési terület
KÖZMŰ ÉS HÍRKÖZLÉSI TERÜLET	
Közm	Közműelhelyezési terület
Hk	Hírközlési terület
ZÖLDTERÜLET	
Zkp	Kézpark zöldterület
Zkk	Közkert zöldterület
ERDŐTERÜLET	
Ev	Védelmi célú erdőterület
Er	Rekreációs célú terület
Ee	Egyéb erdőterület
MEZŐGAZDASÁGI TERÜLET	
Mk	Kertes mezőgazdasági terület
Má	Általános mezőgazdasági terület
Mt	Tájgazdálkodási mezőgazdasági terület
VÍZGAZDÁLKODÁSI TERÜLET	
V	Vízgazdálkodási terület
TERMÉSZETKÖZELI TERÜLET	
Tk	Természetközeli terület
KÜLÖNLEGES BÉÉPÍTÉSRE NEM SZÁNT TERÜLET	
Kb-Sp	Nagy kiterjedésű sportolási célú különleges terület
Kb-Lő	Lőér különleges terület
Kb-En	Magyulási energia hasznosításának céljára szolgáló különleges terület
Kb-T	Temeső különleges terület
Kb-Kegy	Kegeyi park különleges terület
Kb-Hon	Horvándélmű, katonai belbiztonsági és nemzetbiztonsági különleges terület
Kb-Re	Rekreációs célú különleges terület
Kb-Hor	Horgászati különleges terület
Kb-Arb	Arborétum terület különleges terület
Kb-Bt	Burkoló, káptér
Kb-Szlo	Szabadidő és levelezőközpont hasznosítású célú különleges terület

Készült az állami alapadatok felhasználásával

NYÍREGYHÁZA MJV TELEPÜLÉSTERVÉHEZ

VÁLTOZÁSOK TERVLAPJA



F 1

F2



BÉEPÍTÉSRE SZÁNT TERÜLETEK	
LAKÓTERÜLET	
Ln	Nyíregyháza lakóterület
Lk	Kertváros lakóterület
Lke	Kertváros lakóterület
Lf	Falusias lakóterület
VEGYES TERÜLET	
Vt	Településközponti vegyes terület
Vi	Intézményi vegyes terület
GAZDASÁGI TERÜLET	
Gksz	Kereskedelmi, szolgáltató gazdasági terület
Gá	Általános gazdasági terület
IPARI-GAZDASÁGI TERÜLET	
Gip	Ipari gazdasági terület
Gipe	Egyéb ipari gazdasági terület
ÜDÜLŐTERÜLET	
Üü	Üdülőközpont terület
Üh	Hévígi háza üdülőtér
KÜLÖNLEGES BÉEPÍTÉSRE SZÁNT TERÜLET	
K-Sp	Nagy kiterjedésű sportolási célú különleges terület
K-Szlo	Szabadidős és فراغتcentrum hasznosítású célú különleges terület
K-Re	Rekreációs és idegenforgalmi hasznosítású célú különleges terület
K-Ker	Nagy kiterjedésű kereskedelmi célú különleges terület
K-Mü	Mezőgazdasági üzemi különleges terület
K-Eü	Egészségügyi épület elhelyezésére szolgáló különleges terület
K-ANK	Állat- és növénykert terület különleges terület
K-Ám	Állatmenhely terület különleges terület
K-Srek	Strandfürdő rekreációs célú különleges terület
K-Mf	Műzsanfalu különleges terület
K-Plac	Piac- és piacvezető terület különleges terület
K-Szoc	Szociális ellátású terület különleges terület
K-Ga	Garázsos terület különleges terület
K-Hon	Honvédelmi, katonai, belbiztonsági és nemzetbiztonsági különleges terület
K-Szhull	Szilárd hulladékkezelés - lerakó terület különleges terület
K-Fhull	Folyékony hulladékkezelés - lerakó terület különleges terület
K-Hőe	Hőerőmű különleges terület
K-Közi	Közelítéshez kapcsolódó épület elhelyezésére szolgáló különleges terület
K-Kert	Kertészeti tevékenységű terület különleges terület
K-Kom	Komposztáló telep különleges terület
BÉEPÍTÉSRE NEM SZÁNT TERÜLETEK	
KÖZLEKEDÉSI TERÜLET	
KÖu	Közi közlekedési terület
KÖe	Egyéb (vasúti) közlekedési terület
KÖi	Légi közlekedési terület
KÖZMŰ ÉS HIRKÖZLÉSI TERÜLET	
Közm	Közműhelyettesítő terület
Hk	Hírközlési terület
ZÖLDTERÜLET	
Zkp	Közpark zöldterület
Zkk	Közkert zöldterület
ERDŐTERÜLET	
Ev	Védelmi célú erdőterület
Er	Rekreációs célú terület
Ee	Egyéb erdőterület
MEZŐGAZDASÁGI TERÜLET	
Mk	Kertes mezőgazdasági terület
Má	Általános mezőgazdasági terület
Mt	Tájgazdálkodási mezőgazdasági terület
VIZGAZDÁLKODÁSI TERÜLET	
V	Vízgazdálkodási terület
TERMÉSZETKÖZELI TERÜLET	
Tk	Természetközeli terület
KÜLÖNLEGES BÉEPÍTÉSRE NEM SZÁNT TERÜLET	
Kb-Sp	Nagy kiterjedésű sportolási célú különleges terület
Kb-Ló	Lóerő különleges terület
Kb-En	Magjaitól energia hasznosításának céljára szolgáló különleges terület
Kb-T	Temeső különleges terület
Kb-Kegey	Kegeyi park különleges terület
Kb-Hon	Honvédelmi, katonai belbiztonsági, nemzetbiztonsági különleges terület
Kb-Re	Rekreációs célú különleges terület
Kb-Hor	Horgászó terület különleges terület
Kb-Arb	Arborétum terület különleges terület
Kb-Bt	Burkoló, kátró
Kb-Szo	Szabadidős és فراغتcentrum hasznosítású célú különleges terület

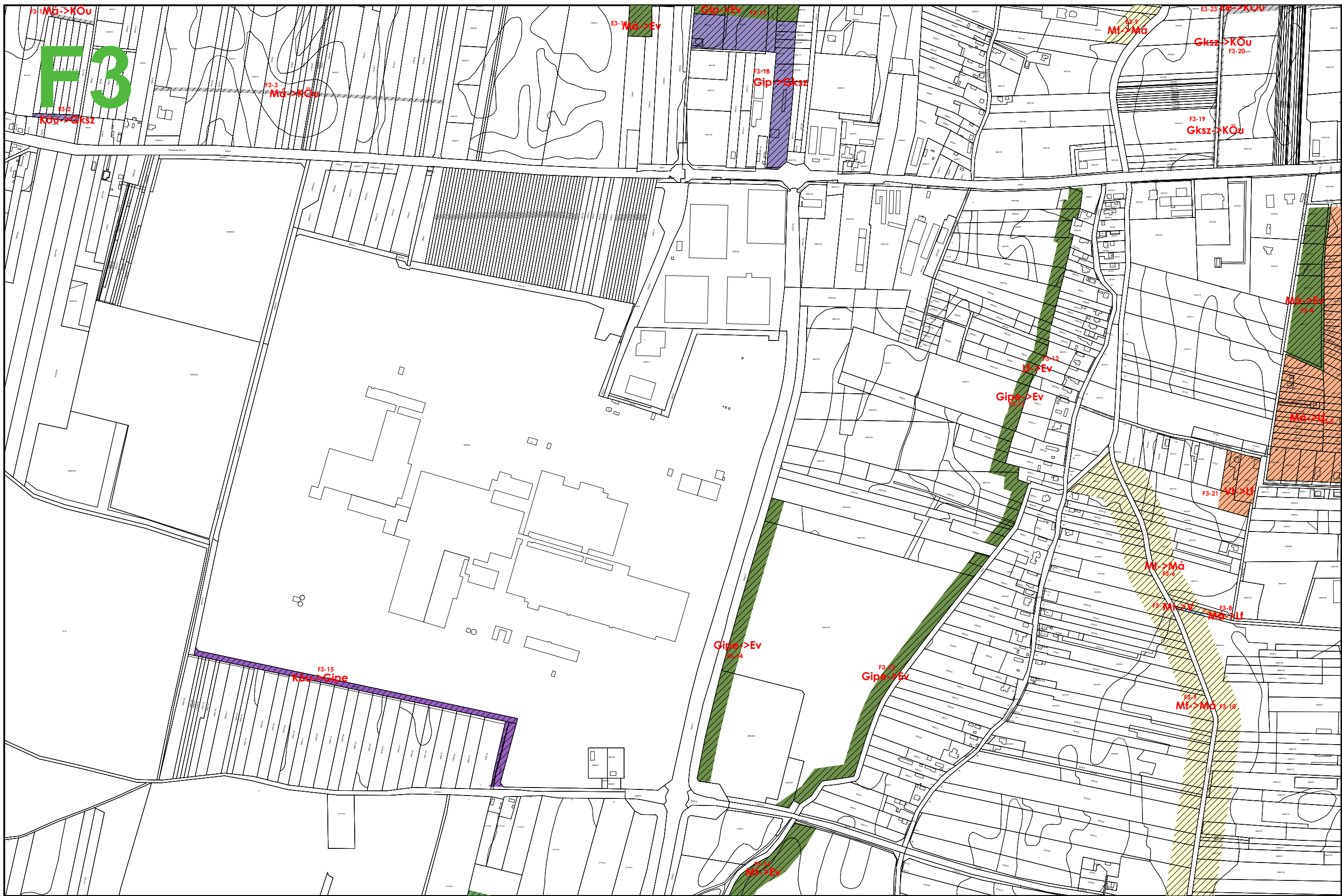
Készült az állami alapadatok felhasználásával

NYÍREGYHÁZA MJV TELEPÜLÉSTERVÉHEZ

VÁLTOZÁSOK TERVLAPJA



F2



BÉEPÍTÉSRE SZÁNT TERÜLETEK	
LAKÓTERÜLET	
Ln	Nagyvárosias lakóterület
Lk	Kisvárosias lakóterület
Lke	Kertvárosias lakóterület
Lf	Falusias lakóterület
VEGYES TERÜLET	
Vt	Településközponti vegyes terület
Vi	Intézményi vegyes terület
GAZDASÁGI TERÜLET	
Gksz	Kereskedelmi, szolgáltató gazdasági terület
Gá	Általános gazdasági terület
IPARI/GAZDASÁGI TERÜLET	
Gip	Ipari gazdasági terület
Gipe	Egyéb ipari gazdasági terület
ÜDÜLŐTERÜLET	
Üü	Üdülőkörnyezeti terület
Üh	Hévízhiányos üdülőkörnyezeti terület
KÜLÖNLEGES BÉEPÍTÉSRE SZÁNT TERÜLET	
K-Sp	Nagy kiterjedésű sportolási célú terület
K-Szlo	Szabadidő és fitnesscentrum hasznosítású terület
K-Re	Rekreációs és idegenforgalmi hasznosítású terület
K-Ker	Nagy kiterjedésű kereskedelmi terület
K-Mű	Mezőgazdasági üzemi terület
K-Eü	Egészségügyi épület elhelyezésére szolgáló terület
K-ANK	Állat- és növénykert terület
K-Ám	Állattartó terület
K-Srek	Strandfürdő rekreációs terület
K-Plac	Piaci terület
K-Szoc	Szociális ellátású terület
K-Ga	Garázsos terület
K-Hon	Honvédelmi, katonai, belbiztonsági és nemzetbiztonsági terület
K-Szhu	Szállóhulladékkezelő - lerakó terület
K-Fhull	Folyékony hulladékkezelő - lerakó terület
K-Hőe	Hőerő terület
K-Közi	Közlekedéssel kapcsolatos terület
K-Kert	Kertészeti tevékenységű terület
K-Kom	Komposztáló terület
BÉEPÍTÉSRE NEM SZÁNT TERÜLETEK	
KÖZLEKEDÉSI TERÜLET	
KÖu	Közi közlekedési terület
KÖe	Egyéb (vasúti) közlekedési terület
KÖi	Légi közlekedési terület
KÖZMŰ ÉS HÍRKÖZLÉSI TERÜLET	
Közm	Közműhelyettesítő terület
Hk	Hírközlési terület
ZÖLDTERÜLET	
Zkp	Kézpark terület
Zkk	Közpark terület
ERDŐTERÜLET	
Ev	Védelmi terület
Er	Rekreációs terület
Eo	Egyéb terület
MEZŐGAZDASÁGI TERÜLET	
Mk	Kertészeti terület
Má	Általános mezőgazdasági terület
Mt	Tájegésztési terület
VIZGAZDÁLKODÁSI TERÜLET	
V	Vízgazdálkodási terület
TERMÉSZETKÖZELI TERÜLET	
Tk	Természetközeli terület
KÜLÖNLEGES BÉEPÍTÉSRE NEM SZÁNT TERÜLET	
Kb-Sp	Nagy kiterjedésű sportolási célú terület
Kb-Ló	Lóerő terület
Kb-En	Magjaitól energia hasznosításának céljára szolgáló terület
Kb-T	Temes terület
Kb-Kegy	Kegyeleti park terület
Kb-Hon	Honvédelmi, katonai belbiztonsági és nemzetbiztonsági terület
Kb-Re	Rekreációs terület
Kb-Hor	Horgászó terület
Kb-Arb	Arborétum terület
Kb-Bt	Burkoló, káptér
Kb-Szo	Szabadidő és fitnesscentrum hasznosítású terület

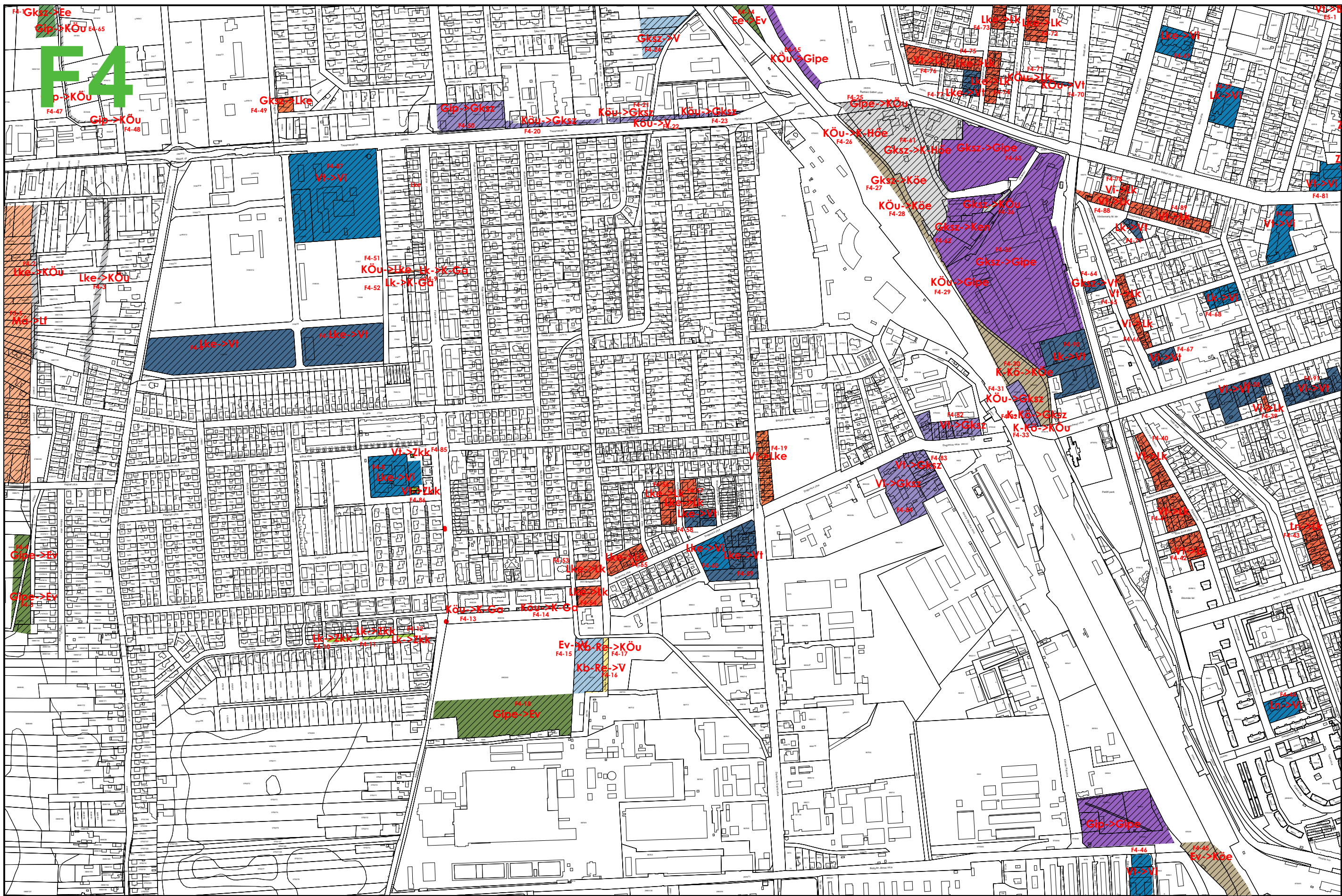
Készült az állami alapadatok felhasználásával

NYÍREGYHÁZA MJV TELEPÜLÉSTERVÉHEZ

VÁLTOZÁSOK TERVLAPJA



F 3



BÉEPÍTÉSRE SZÁNT TERÜLETEK	
LAKÓTERÜLET	
Ln	Nagyvárosias lakóterület
Lk	Kisvárosias lakóterület
Lke	Kertvárosias lakóterület
LF	Falusias lakóterület
VEGYES TERÜLET	
Vt	Településközponti vegyes terület
Vi	Intézményi vegyes terület
GAZDASÁGI TERÜLET	
Gksz	Kereskedelmi, szolgáltató gazdasági terület
Gá	Általános gazdasági terület
IPARI/GAZDASÁGI TERÜLET	
Gip	Ipari gazdasági terület
Gipe	Egyéb ipari gazdasági terület
ÜDÜLŐTERÜLET	
Üü	Üdülőkörnyezeti terület
Üh	Hévígyi házas üdülőtérület
KÜLÖNLEGES BÉEPÍTÉSRE SZÁNT TERÜLET	
K-Sp	Nagy kiterjedésű sportolási célú közterület
K-Szo	Szabadidős és fitnesscentrum hasznosítású célú közterület
K-Re	Rekreációs és idegenforgalmi hasznosítású célú közterület
K-Ker	Nagy magyarterjedésű kereskedelmi célú közterület
K-Mü	Művelődési közterület
K-Eü	Egészségügyi épület elhelyezésére szolgáló közterület
K-Ánk	Állami- és önkormányzati terület közterület
K-Ám	Államfenntartás terület közterület
K-Srek	Strandfürdő rekreációs célú közterület
K-Mf	Művelődési közterület
K-Plac	Piaci- és piactéri terület közterület
K-Szoc	Szociális ellátás célú közterület
K-Ga	Garázsos közterület
K-Hon	Hörvédelmi, katonai, belbiztonsági és nemzetbiztonsági közterület
K-Szül	Szálló közterület
K-Fhull	Folyékony hulladékkezelés - lerakó terület közterület
K-Hőe	Hőerő közterület
K-Közi	Közműközpontokhoz kapcsolódó terület elhelyezésére szolgáló közterület
K-Kart	Kertészeti tevékenységű célú közterület
K-Kom	Kompozit telep közterület
BÉEPÍTÉSRE NEM SZÁNT TERÜLETEK	
KÖZLEKEDÉSI TERÜLET	
KÖu	Közi közlekedési terület
KÖe	Egyéb (vasúti) közlekedési terület
KÖi	Légi közlekedési terület
KÖZMŰ ÉS HIRKÖZLÉSI TERÜLET	
Közm	Közműhelyezési terület
Hk	Hírközlési terület
ZÖLDTERÜLET	
Zkp	Kézpark zöldterület
Zkk	Közpark zöldterület
ERDŐTERÜLET	
Ev	Védelmi célú erdőterület
Er	Rekreációs célú terület
Ee	Egyéb erdőterület
MEZŐGAZDASÁGI TERÜLET	
Mk	Kertés mezőgazdasági terület
Má	Általános mezőgazdasági terület
Mt	Tájgazdálkodási mezőgazdasági terület
VIZGAZDÁLKODÁSI TERÜLET	
V	Vízgazdálkodási terület
TERMÉSZETKÖZELI TERÜLET	
Tk	Természetközeli terület
KÜLÖNLEGES BÉEPÍTÉSRE NEM SZÁNT TERÜLET	
Kb-Sp	Nagy kiterjedésű sportolási célú közterület
Kb-Lő	Lőerő közterület
Kb-En	Magyarul energiatermelésnek céljára szolgáló közterület
Kb-T	Temes közterület
Kb-Kegey	Kegeyi park közterület
Kb-Hon	Hörvédelmi, katonai belbiztonsági, nemzetbiztonsági közterület
Kb-Re	Rekreációs célú közterület
Kb-Hor	Horgászati közterület
Kb-Arb	Arborétum terület közterület
Kb-Bt	Burkolati, kistérségi
Kb-Szo	Szabadidős és fitnesscentrum hasznosítású célú közterület

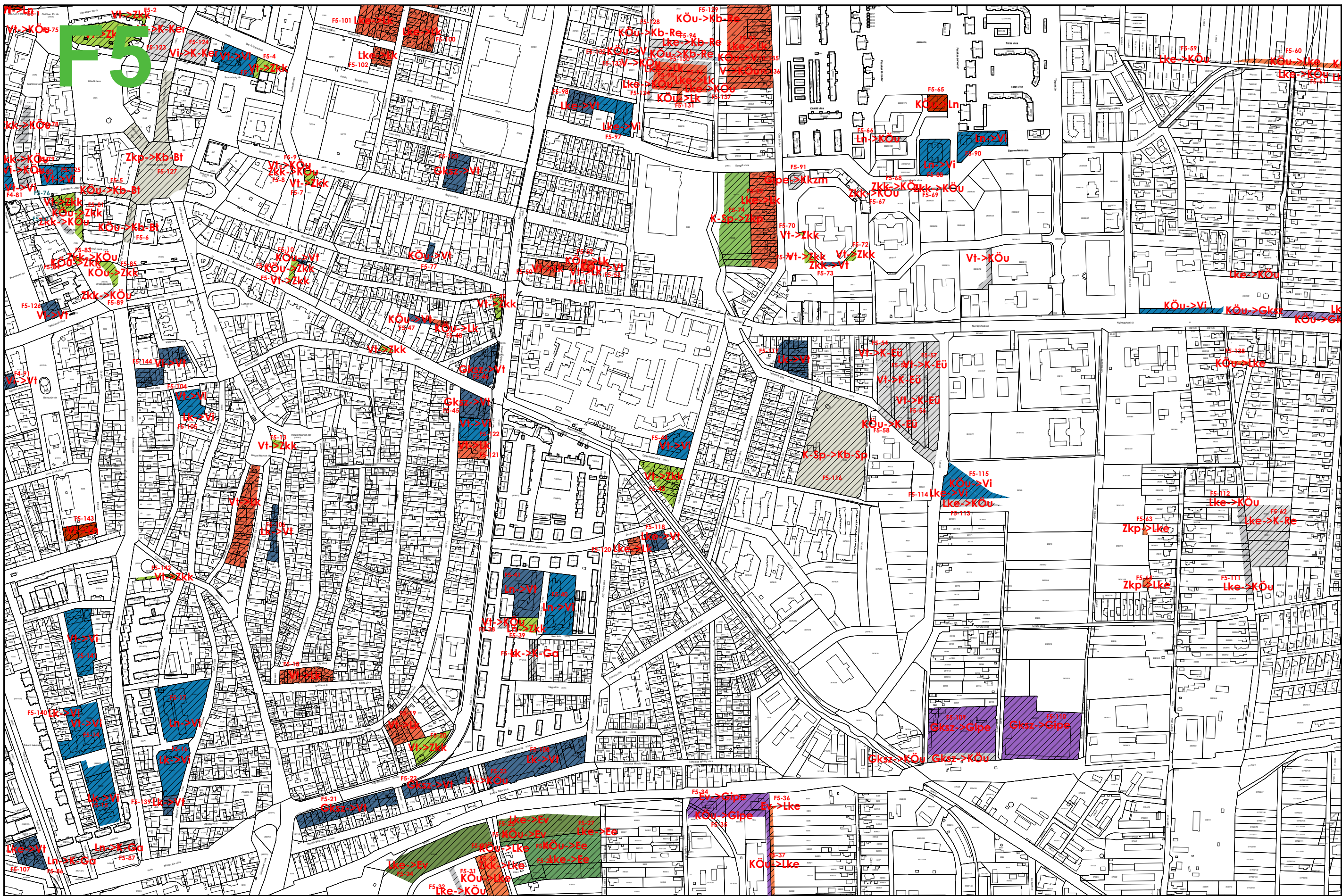
Készült az állami alapadatok felhasználásával

NYÍREGYHÁZA MJV TELEPÜLÉSTERVÉHEZ

VÁLTOZÁSOK TERVLAPJA



F4



BÉPÍTÉSRE SZÁNT TERÜLETEK	
LAKÓTERÜLET	
Ln	Nagyvárosias lakóterület
Lk	Kisvárosias lakóterület
Lke	Kertvárosias lakóterület
Lf	Falusias lakóterület
VEGYES TERÜLET	
Vt	Településközponti vegyes terület
Vi	Intenzív vegyes terület
GAZDASÁGI TERÜLET	
Gksz	Kereskedelmi, szolgáltató gazdasági terület
Gá	Általános gazdasági terület
IPARI/GAZDASÁGI TERÜLET	
Gip	Ipari gazdasági terület
Gipe	Egyéb ipari gazdasági terület
ÜDÜLŐTERÜLET	
Üü	Üdülőközpont terület
Üh	Hévízhez kötött terület
KÜLÖNLEGES BÉPÍTÉSRE SZÁNT TERÜLET	
K-Sp	Nagy kiterjedésű sportolási célú különleges terület
K-Szlo	Szabadidős és fraxcentrum hasznosítású célú különleges terület
K-Re	Rekreációs és idegenforgalmi hasznosítású célú különleges terület
K-Ker	Nagy magterjedésű kereskedelmi célú különleges terület
K-Mü	Mezőgazdasági üzemi különleges terület
K-Eü	Egészségügyi épület elhelyezésére szolgáló különleges terület
K-ANK	Állam- és növénykert terület különleges terület
K-Ám	Állatmenhely terület különleges terület
K-Srek	Strandfürdő rekreációs célú különleges terület
K-Mf	Műszertechnikai terület különleges terület
K-Plac	Piacihasznosítású terület különleges terület
K-Szoc	Szociális ellátású terület különleges terület
K-Ga	Garázsos terület különleges terület
K-Hon	Hörvédelmi, katonai, belbiztonsági és nemzetbiztonsági terület különleges terület
K-Szül	Szállóhely terület különleges terület
K-Fhull	Folyékony hulladékkezelés - lerakó terület különleges terület
K-Höe	Hőerő terület különleges terület
K-Közi	Közelítéshez kapcsolódó terület elhelyezésére szolgáló terület
K-Kart	Kertészeti tevékenységű terület
K-Kom	Komposztáló terület különleges terület
BÉPÍTÉSRE NEM SZÁNT TERÜLETEK	
KÖZLEKEDÉSI TERÜLET	
KÖu	Közi közlekedési terület
KÖe	Egyéb (vasúti) közlekedési terület
KÖi	Légi közlekedési terület
KÖZMŰ ÉS HÍRKÖZLÉSI TERÜLET	
Közm	Közműhelyettesítő terület
Hk	Hírközlési terület
ZÖLDTERÜLET	
Zkp	Kézpark zöldterület
Zkk	Közpark zöldterület
ERDŐTERÜLET	
Ev	Védelmi célú erdőterület
Er	Rekreációs célú terület
Ee	Egyéb erdőterület
MEZŐGAZDASÁGI TERÜLET	
Mk	Kertés mezőgazdasági terület
Má	Általános mezőgazdasági terület
Mt	Tájgazdálkodási mezőgazdasági terület
VIZGAZDÁLKODÁSI TERÜLET	
V	Vízgazdálkodási terület
TERMÉSZETKÖZELI TERÜLET	
Tk	Természetközeli terület
KÜLÖNLEGES BÉPÍTÉSRE NEM SZÁNT TERÜLET	
Kb-Sp	Nagy kiterjedésű sportolási célú különleges terület
Kb-Lö	Lőerő terület különleges terület
Kb-En	Magjaitól energiát hasznosító célú terület különleges terület
Kb-T	Temeső terület különleges terület
Kb-Kegey	Kegeyi park terület különleges terület
Kb-Hon	Hörvédelmi, katonai belbiztonsági, nemzetbiztonsági terület különleges terület
Kb-Re	Rekreációs célú terület különleges terület
Kb-Hor	Horgász terület különleges terület
Kb-Arb	Arborétum terület különleges terület
Kb-Bt	Burkoló, kistérségi terület
Kb-Szo	Szabadidős és fraxcentrum hasznosítású terület különleges terület

Készült az állami alapadatok felhasználásával

NYÍREGYHÁZA MJV TELEPÜLÉSTERVÉHEZ

VÁLTOZÁSOK TERVLAPJA

F5



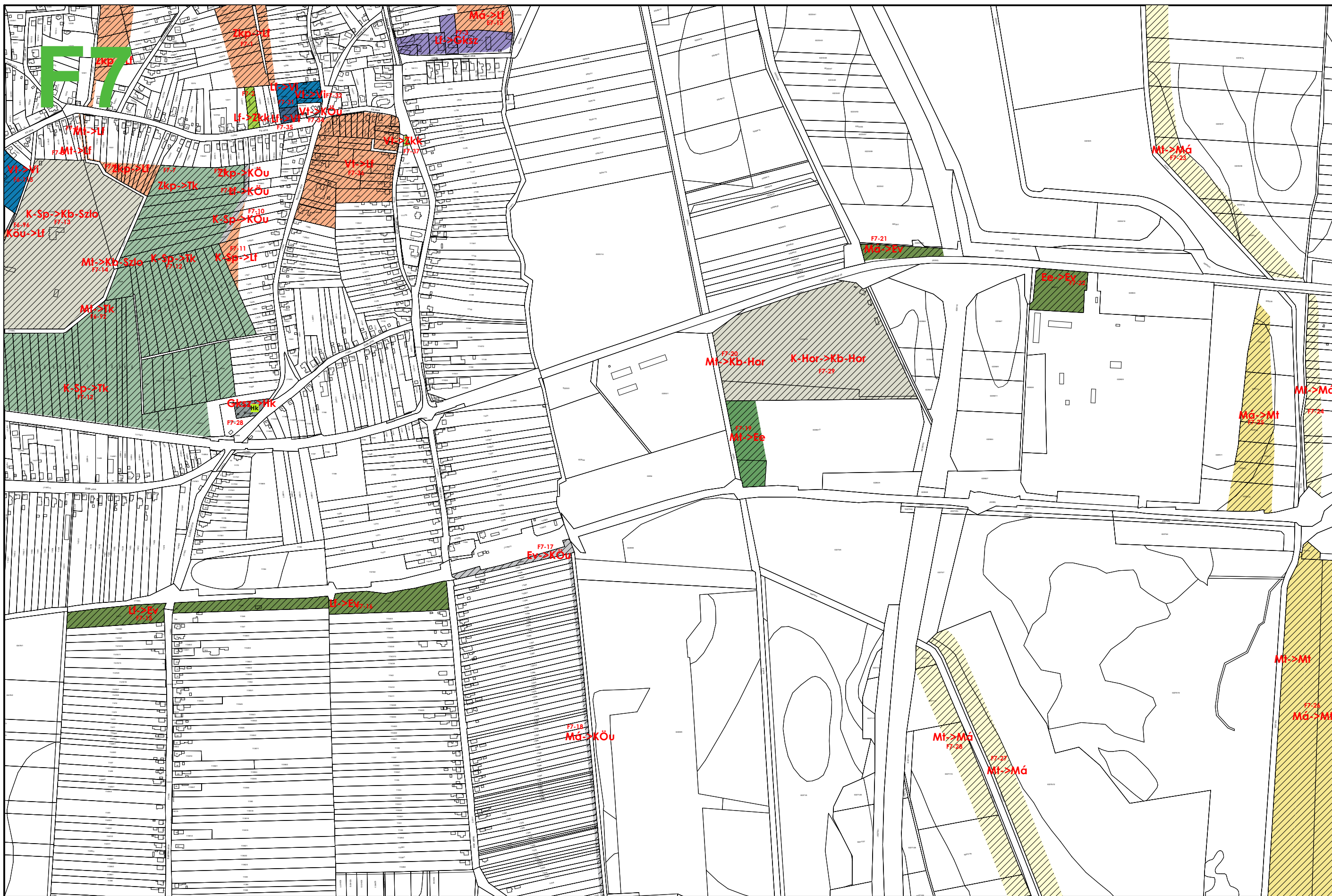
BÉEPÍTÉSRE SZÁNT TERÜLETEK	
LAKÓTERÜLET	
Ln	Nagyvárosias lakóterület
Lk	Kisvárosias lakóterület
Lke	Kertvárosias lakóterület
LF	Falusias lakóterület
VEGYES TERÜLET	
Vt	Településközponti vegyes terület
Vi	Intenzív vegyes terület
GAZDASÁGI TERÜLET	
Gksz	Kereskedelmi, szolgáltató gazdasági terület
Gá	Általános gazdasági terület
IPARI/GAZDASÁGI TERÜLET	
Gip	Ipari gazdasági terület
Gipe	Egyéb ipari gazdasági terület
ÜDÜLTÉRÜLET	
Üü	Üdülőkörnyezeti terület
Üh	Hévígyi házas üdülőtér
KÜLÖNLEGES BÉEPÍTÉSRE SZÁNT TERÜLET	
K-Sp	Nagy kiterjedésű sportolási célú különleges terület
K-Szlo	Szabadtéri és farszaktartomány hasznosítású célú különleges terület
K-Re	Rekreációs és idegenforgalmi hasznosítású célú különleges terület
K-Ker	Nagy kiterjedésű kereskedelmi célú különleges terület
K-Mü	Mezőgazdasági iszmi különleges terület
K-Eü	Egészségügyi épület elhelyezésére szolgáló különleges terület
K-Ánk	Általános növényterületi különleges terület
K-Ám	Állattenyésztési különleges terület
K-Srek	Strandfürdő rekreációs célú különleges terület
K-Mif	Művelődési különleges terület
K-Plac	Piaci/kereskedelmi célú különleges terület
K-Szoc	Szociális ellátású célú különleges terület
K-Ga	Garázsos különleges terület
K-Hon	Honvédelmi, katonai, belbiztonsági és nemzetbiztonsági különleges terület
K-Szhuil	Szálló- és szálláshelyi - lakóterületi különleges terület
K-Fhuil	Folyékony hulladékkezelési - lerakó területi különleges terület
K-Höe	Hírelőadó különleges terület
K-Közi	Közelítéshez kapcsolódó épület elhelyezésére szolgáló különleges terület
K-Kert	Kertészeti tevékenységű célú közterületi terület
K-Kom	Kompozit telep különleges terület
BÉEPÍTÉSRE NEM SZÁNT TERÜLETEK	
KÖZLEKÉSI TERÜLET	
KÖu	Közi közlekedési terület
KÖe	Egyéb (vasúti) közlekedési terület
KÖi	Légi közlekedési terület
KÖZMŰ ÉS HIRKÖZLÉSI TERÜLET	
Közm	Közműhelyettesítő terület
Hk	Hírközlési terület
ZÖLDTERÜLET	
Zkp	Kézpark zöldterület
Zkk	Közpark zöldterület
ERDŐTERÜLET	
Ev	Védelmi célú erdőterület
Er	Rekreációs célú terület
Ee	Egyéb erdőterület
MEZŐGAZDASÁGI TERÜLET	
Mk	Kertes mezőgazdasági terület
Má	Általános mezőgazdasági terület
Mt	Tájgazdálkodási mezőgazdasági terület
VIZGAZDÁLKODÁSI TERÜLET	
V	Vízgazdálkodási terület
TERMÉSZETKÖZELI TERÜLET	
Tk	Természetközeli terület
KÜLÖNLEGES BÉEPÍTÉSRE NEM SZÁNT TERÜLET	
Kb-Sp	Nagy kiterjedésű sportolási célú különleges terület
Kb-Ló	Lóerő különleges terület
Kb-En	Magyarországi energiahasznosításnak céljára szolgáló különleges terület
Kb-T	Temeső különleges terület
Kb-Kegey	Kegeyi park különleges terület
Kb-Hon	Honvédelmi, katonai belbiztonsági és nemzetbiztonsági különleges terület
Kb-Re	Rekreációs célú különleges terület
Kb-Hor	Horgászó különleges terület
Kb-Arb	Arborétum területi különleges terület
Kb-Bt	Burkolat, kistérszervezés
Kb-Szlo	Szabadtéri és farszaktartomány hasznosítású célú különleges terület

Készült az állami alapadatok felhasználásával

NYÍREGYHÁZA MJV TELEPÜLÉSTERVÉHEZ
VÁLTOZÁSOK TERVLAPJA



F6



BÉEPÍTÉSRE SZÁNT TERÜLETEK	
LAKÓTERÜLET	
Ln	Nagyvárosias lakóterület
Lk	Kisvárosias lakóterület
Lke	Kertvárosias lakóterület
Lf	Faluvas lakóterület
VEGYES TERÜLET	
Vt	Településközponti vegyes terület
Vi	Intézményi vegyes terület
GAZDASÁGI TERÜLET	
Gksz	Kereskedelmi, szolgáltató gazdasági terület
Gá	Általános gazdasági terület
IPARI/GAZDASÁGI TERÜLET	
Gip	Ipari gazdasági terület
Gipe	Egyéb ipari gazdasági terület
ÜDÜLŐTERÜLET	
Üü	Üdülőkörzeti terület
Üh	Hévígy körzeti terület
KÜLÖNLEGES BÉEPÍTÉSRE SZÁNT TERÜLET	
K-Sp	Nagy kiterjedésű sportolási célú különleges terület
K-Szlo	Szabadidő és فراغتcentrum hasznosítású célú különleges terület
K-Re	Rekreációs és idegenforgalmi hasznosítású célú különleges terület
K-Ker	Nagy magterjedésű kereskedelmi célú különleges terület
K-Mü	Művelődési központ különleges terület
K-Eü	Egészségügyi épület elhelyezésére szolgáló különleges terület
K-ANK	Állami- és önkormányzati terület különleges terület
K-Ám	Állatmenhely terület különleges terület
K-Srek	Strandfürdő rekreációs célú különleges terület
K-Miac	Művelődési központ különleges terület
K-Szoc	Szociális ellátás célú különleges terület
K-Ga	Garázsok különleges terület
K-Hon	Honvédelmi, katonai, belbiztonsági és nemzetbiztonsági különleges terület
K-Szull	Szálló hálóterület - lakó terület különleges terület
K-Fhull	Folyékony hulladékkezelés - lerakó terület különleges terület
K-Höe	Hőerőmű különleges terület
K-Közi	Közelítéshez kapcsolódó épület elhelyezésére szolgáló különleges terület
K-Kert	Kertészeti tevékenységű célú közterületi terület
K-Kom	Komposztáló telep különleges terület
BÉEPÍTÉSRE NEM SZÁNT TERÜLETEK	
KÖZLEKEDÉSI TERÜLET	
KÖu	Központi közlekedési terület
KÖe	Egyéb (vasúti) közlekedési terület
KÖi	Légi közlekedési terület
KÖZMŰ ÉS HIRKÖZLÉSI TERÜLET	
Közm	Közműhelyzeti terület
Hk	Hírközlési terület
ZÖLDTERÜLET	
Zkp	Közpark zöldterület
Zkk	Közkert zöldterület
ERDŐTERÜLET	
Ev	Védelmi célú erdőterület
Er	Rekreációs célú terület
Ee	Egyéb erdőterület
MEZŐGAZDASÁGI TERÜLET	
Mk	Kertes mezőgazdasági terület
Má	Általános mezőgazdasági terület
Mt	Tájegészközi mezőgazdasági terület
VIZGAZDÁLKODÁSI TERÜLET	
V	Vízgazdálkodási terület
TERMÉSZETKÖZELI TERÜLET	
Tk	Természetközeli terület
KÜLÖNLEGES BÉEPÍTÉSRE NEM SZÁNT TERÜLET	
Kb-Sp	Nagy kiterjedésű sportolási célú különleges terület
Kb-Lö	Lóerő különleges terület
Kb-En	Magas energiát hasznosító célú céljára szolgáló különleges terület
Kb-T	Temeső különleges terület
Kb-Kegy	Kegeleti park különleges terület
Kb-Hon	Honvédelmi, katonai belbiztonsági, nemzetbiztonsági különleges terület
Kb-Re	Rekreációs célú különleges terület
Kb-Hor	Horgászó különleges terület
Kb-Arb	Arborétum terület különleges terület
Kb-Bt	Burkoló, kistérségi
Kb-Szlo	Szabadidő és فراغتcentrum hasznosítású célú különleges terület

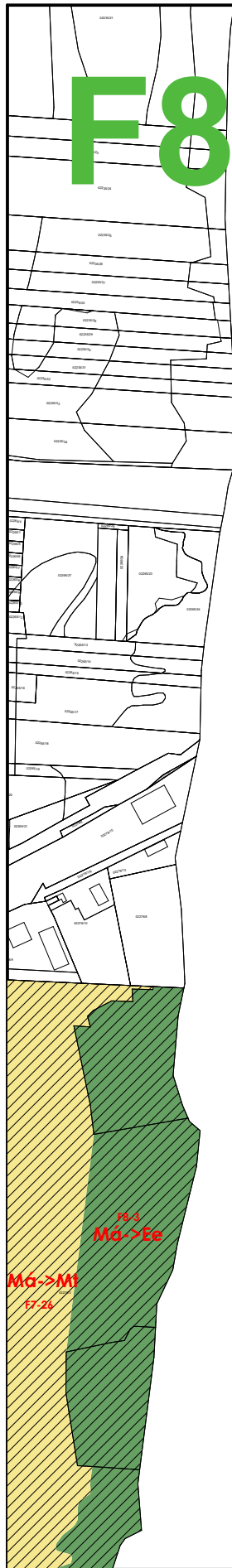
Készült az állami alapadatok felhasználásával

NYÍREGYHÁZA MJV TELEPÜLÉSTERVÉHEZ
VÁLTOZÁSOK TERVLAPJA



F 7

F8



BÉÉPÍTÉSRE SZÁNT TERÜLETEK	
LAKÓTERÜLET	
Ln	Nagyvárosias lakóterület
Lk	Kisvárosias lakóterület
Lke	Kertvárosias lakóterület
Lf	Faluvas lakóterület
VEGYES TERÜLET	
Vt	Településközponti vegyes terület
Vi	Intézményi vegyes terület
GAZDASÁGI TERÜLET	
Gksz	Kereskedelmi, szolgáltató gazdasági terület
Gá	Általános gazdasági terület
IPARI/GAZDASÁGI TERÜLET	
Gip	Ipari gazdasági terület
Gipe	Egyéb ipari gazdasági terület
ÜDÜLŐTERÜLET	
Üü	Üdülőházas üdülőterület
Üh	Hévígeli házas üdülőterület
KÜLÖNLEGES BÉÉPÍTÉSRE SZÁNT TERÜLET	
K-Sp	Nagy kiterjedésű sportolási célú különleges terület
K-Szlo	Szabadidő és levegőtér hasznosítású célú különleges terület
K-Re	Rekreációs és idegenforgalmi hasznosítású célú különleges terület
K-Ker	Nagy magyterjedésű kereskedelmi célú különleges terület
K-Mü	Mezőgazdasági üzemi különleges terület
K-Eü	Egészségügyi épület elhelyezésére szolgáló különleges terület
K-Ánk	Által- és növénykert területe különleges terület
K-Ám	Állattartó területe különleges terület
K-Srek	Strandfürdő rekreációs célú különleges terület
K-Mf	Műzsmfalva különleges terület
K-Piac	Piaci-kereskedelmi célú különleges terület
K-Szoc	Szociális ellátású célú különleges terület
K-Ga	Garázsos különleges terület
K-Hon	Honvédelmi, katonai, belbiztonsági és nemzetbiztonsági különleges terület
K-Szhull	Szilárd hulladékkezelő - lerakó terület különleges terület
K-Fhull	Folyékony hulladékkezelő - lerakó terület különleges terület
K-Hőe	Hőerőmű különleges terület
K-Közi	Közlekedéssel kapcsolódó épület elhelyezésére szolgáló különleges terület
K-Kert	Kertészeti tevékenységi célú köztelkesítési terület
K-Kom	Kompozitáló telep különleges terület
BÉÉPÍTÉSRE NEM SZÁNT TERÜLETEK	
KÖZLEKEDÉSI TERÜLET	
KÓu	Közúti közlekedési terület
KÓe	Egyéb (vasúti) közlekedési terület
KÓi	Légi közlekedési terület
KÖZMŰ ÉS HÍRKÖZLÉSI TERÜLET	
Közm	Közműhelyezési terület
Hk	Hírközlési terület
ZÖLDTERÜLET	
Zkp	Kézpark zöldterület
Zkk	Külső zöldterület
ERDŐTERÜLET	
Ev	Védelmi célú erdőterület
Er	Rekreációs célú terület
Ee	Egyéb erdőterület
MEZŐGAZDASÁGI TERÜLET	
Mk	Kertes mezőgazdasági terület
Má	Általános mezőgazdasági terület
Mt	Tájgazdálkodási mezőgazdasági terület
VÍZGAZDÁLKODÁSI TERÜLET	
V	Vízgazdálkodási terület
TERMÉSZETKÖZELI TERÜLET	
Tk	Természetközeli terület
KÜLÖNLEGES BÉÉPÍTÉSRE NEM SZÁNT TERÜLET	
Kb-Sp	Nagy kiterjedésű sportolási célú különleges terület
Kb-Lő	Lőér különleges terület
Kb-En	Magújuló energia hasznosításának céljára szolgáló különleges terület
Kb-T	Temeső különleges terület
Kb-Kegy	Kegeleti park különleges terület
Kb-Hon	Honvédelmi, katonai belbiztonsági és nemzetbiztonsági különleges terület
Kb-Re	Rekreációs célú különleges terület
Kb-Hor	Horgászati különleges terület
Kb-Arb	Arborétum területe különleges terület
Kb-Bt	Burkoló, káptár
Kb-Szlo	Szabadidő és levegőtér hasznosítású célú különleges terület

Készült az állami alapadatok felhasználásával

NYÍREGYHÁZA MJV TELEPÜLÉSTERVÉHEZ

VÁLTOZÁSOK TERVLAPJA



F8

G1



BÉÉPÍTÉSRE SZÁNT TERÜLETEK	
LAKÓTERÜLET	
Ln	Nagyvárosias lakóterület
Lk	Kisvárosias lakóterület
Lke	Kertvárosias lakóterület
Lf	Faluvas lakóterület
VEGYES TERÜLET	
Vt	Településközponti vegyes terület
Vi	Intézményi vegyes terület
GAZDASÁGI TERÜLET	
Gksz	Kereskedelmi, szolgáltató gazdasági terület
Gá	Általános gazdasági terület
IPARI/GAZDASÁGI TERÜLET	
Gip	Ipari gazdasági terület
Gipe	Egyéb ipari gazdasági terület
ÜDÜLŐTERÜLET	
Üü	Üdülőházas üdülőterület
Üh	Hérvégi házas üdülőterület
KÜLÖNLEGES BÉÉPÍTÉSRE SZÁNT TERÜLET	
K-Sp	Nagy kiterjedésű sportolási célú különleges terület
K-Szlo	Szabadidő és فراغتcentrum hasznosítású célú különleges terület
K-Re	Rekreációs és idegenforgalmi hasznosítású célú különleges terület
K-Ker	Nagy kiterjedésű kereskedelmi célú különleges terület
K-Mü	Mezőgazdasági iszemi különleges terület
K-Eü	Egészségügyi épület elhelyezésére szolgáló különleges terület
K-ANK	Által- és növénykert terület különleges terület
K-Ám	Állatmenhelyi terület különleges terület
K-Srek	Strandfürdő rekreációs célú különleges terület
K-Mf	Műzsumfalu különleges terület
K-Piac	Piaci-kereskedelmi célú különleges terület
K-Szoc	Szociális ellátású célú különleges terület
K-Ga	Garázsos különleges terület
K-Hon	Honvédelmi, katonai, belbiztonsági és nemzetbiztonsági különleges terület
K-Szhull	Szilárd hulladékkezelő - lerakó terület különleges terület
K-Fhull	Folyékony hulladékkezelő - lerakó terület különleges terület
K-Hőe	Hőerőmű különleges terület
K-Közi	Közelítéshez kapcsolódó épület elhelyezésére szolgáló különleges terület
K-Kert	Kertészeti tevékenységű célú közteljesítési terület
K-Kom	Komposztáló telep különleges terület
BÉÉPÍTÉSRE NEM SZÁNT TERÜLETEK	
KÖZLEKEDÉSI TERÜLET	
KÖu	Központi közlekedési terület
KÖe	Egyéb (vasúti) közlekedési terület
KÖl	Légi közlekedési terület
KÖZMŰ ÉS HÍRKÖZLÉSI TERÜLET	
Közm	Közműhelyezési terület
Hk	Hírközlési terület
ZÖLDTERÜLET	
Zkp	Kézpark zöldterület
Zkk	Közkert zöldterület
ERDŐTERÜLET	
Ev	Védelmi célú erdőterület
Er	Rekreációs célú terület
Ee	Egyéb erdőterület
MEZŐGAZDASÁGI TERÜLET	
Mk	Kertés mezőgazdasági terület
Má	Általános mezőgazdasági terület
Mt	Tájgazdálkodási mezőgazdasági terület
VIZGAZDÁLKODÁSI TERÜLET	
V	Vízgazdálkodási terület
TERMÉSZETKÖZELI TERÜLET	
Tk	Természetközeli terület
KÜLÖNLEGES BÉÉPÍTÉSRE NEM SZÁNT TERÜLET	
Kb-Sp	Nagy kiterjedésű sportolási célú különleges terület
Kb-Lö	Lőér különleges terület
Kb-En	Magjűelő energiá hasznosításának céljára szolgáló különleges terület
Kb-T	Temeső különleges terület
Kb-Kegy	Kegeyi park különleges terület
Kb-Hon	Honvédelmi, katonai belbiztonsági és nemzetbiztonsági különleges terület
Kb-Re	Rekreációs célú különleges terület
Kb-Hor	Horgászó terület különleges terület
Kb-Arb	Arborétum terület különleges terület
Kb-Bt	Burkoló, káptár
Kb-Szlo	Szabadidő és فراغتcentrum hasznosítású célú különleges terület

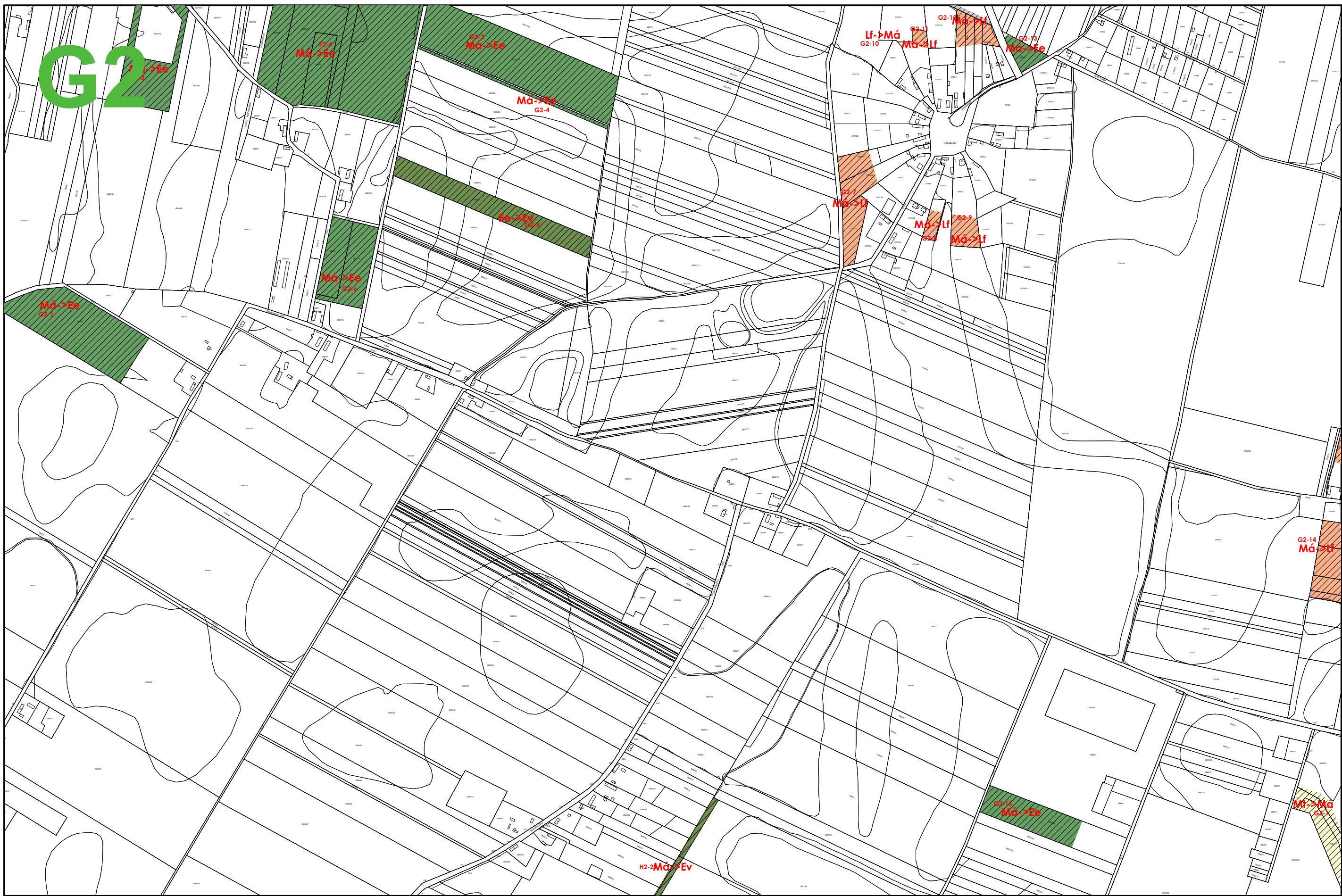
Készült az állami alapadatok felhasználásával

NYÍREGYHÁZA MJV TELEPÜLÉSTERVÉHEZ

VÁLTOZÁSOK TERVLAPJA



G 1




BÉEPÍTÉSRE SZÁNT TERÜLETEK	
LAKÓTERÜLET	
Ln	Nyíregyháza lakóterület
Lk	Kisvárosias lakóterület
Lke	Kertvárosias lakóterület
Lf	Faluvas lakóterület
VEGYES TERÜLET	
Vt	Településközponti vegyes terület
Vi	Intézményi vegyes terület
GAZDASÁGI TERÜLET	
Gksz	Kereskedelmi, szolgáltató gazdasági terület
Gá	Általános gazdasági terület
IPARI-GAZDASÁGI TERÜLET	
Gip	Ipari gazdasági terület
Gipe	Egyéb ipari gazdasági terület
ÜDÜLŐTERÜLET	
Üü	Üdülőházas üdülőterület
Üh	Hévírgyógy üdülőterület
KÜLÖNLEGES BÉEPÍTÉSRE SZÁNT TERÜLET	
K-Sp	Nagy kiterjedésű sportolási célú különleges terület
K-Szlo	Szabadidő és فراغتcentrum hasznosítású célú különleges terület
K-Re	Rekreációs és idegenforgalmi hasznosítású célú különleges terület
K-Ker	Nagy magterjedésű kereskedelmi célú különleges terület
K-Mü	Mezőgazdasági iszemi különleges terület
K-Eü	Egészségügyi épület elhelyezésére szolgáló különleges terület
K-ANK	Általános növénykert terület különleges terület
K-Ám	Állatmenhelyi terület különleges terület
K-Srek	Strandfürdő rekreációs célú különleges terület
K-Mf	Műzsmfalva különleges terület
K-Piac	Piaci-kereskedelmi célú különleges terület
K-Szoc	Szociális ellátású célú különleges terület
K-Ga	Garázsos különleges terület
K-Hon	Honvédelmi, katonai, belbiztonsági és nemzetbiztonsági különleges terület
K-Szhuil	Szilárd hulladékkezelő - lerakó terület különleges terület
K-Fhull	Folyékony hulladékkezelő - lerakó terület különleges terület
K-Höe	Hőerőmű különleges terület
K-Közi	Közelkötéshez kapcsolódó épület elhelyezésére szolgáló különleges terület
K-Kert	Kertészeti tevékenységű célú közteljesítési terület
K-Kom	Komposztáló telep különleges terület
BÉEPÍTÉSRE NEM SZÁNT TERÜLETEK	
KÖZLEKEDÉSI TERÜLET	
KÖu	Központi közlekedési terület
KÖe	Egyéb (vasúti) közlekedési terület
KÖl	Légi közlekedési terület
KÖZMŰ ÉS HÍRKÖZLÉSI TERÜLET	
Közm	Közműelhelyezési terület
Hk	Hírközlési terület
ZÖLDTERÜLET	
Zkp	Közpark zöldterület
Zkk	Közkert zöldterület
ERDŐTERÜLET	
Ev	Védelmi célú erdőterület
Er	Rekreációs célú terület
Ee	Egyéb erdőterület
MEZŐGAZDASÁGI TERÜLET	
Mk	Kertészeti mezőgazdasági terület
Má	Általános mezőgazdasági terület
Mt	Tájgazdálkodási mezőgazdasági terület
VIZGAZDÁLKODÁSI TERÜLET	
V	Vízgazdálkodási terület
TERMÉSZETKÖZELI TERÜLET	
Tk	Természetközeli terület
KÜLÖNLEGES BÉEPÍTÉSRE NEM SZÁNT TERÜLET	
Kb-Sp	Nagy kiterjedésű sportolási célú különleges terület
Kb-Ló	Lóerő különleges terület
Kb-En	Magjaitól energiát hasznosításuknak céljára szolgáló különleges terület
Kb-T	Temeső különleges terület
Kb-Kegey	Kegeyi park különleges terület
Kb-Hon	Honvédelmi, katonai belbiztonsági és nemzetbiztonsági különleges terület
Kb-Re	Rekreációs célú különleges terület
Kb-Hor	Horgászati különleges terület
Kb-Arb	Arborétum terület különleges terület
Kb-Bt	Burkoló, káptér
Kb-Szo	Szabadidő és فراغتcentrum hasznosítású célú különleges terület

Készült az állami alapadatok felhasználásával

NYÍREGYHÁZA MJV TELEPÜLÉSTERVÉHEZ

VÁLTOZÁSOK TERVLAPJA



G 2

G3



BÉEPÍTÉSRE SZÁNT TERÜLETEK	
LAKÓTERÜLET	
Ln	Nagyvárosias lakóterület
Lk	Kisvárosias lakóterület
Lke	Kertvárosias lakóterület
Lf	Faluvas lakóterület
VEGYES TERÜLET	
Vt	Településközponti vegyes terület
Vi	Intézményi vegyes terület
GAZDASÁGI TERÜLET	
Gksz	Kereskedelmi, szolgáltató gazdasági terület
Gá	Általános gazdasági terület
IPARI/GAZDASÁGI TERÜLET	
Gip	Ipari gazdasági terület
Gipe	Egyéb ipari gazdasági terület
ÜDÜLŐTERÜLET	
Üü	Üdülőházas üdülőterület
Üh	Hévíg házas üdülőterület
KÜLÖNLEGES BÉEPÍTÉSRE SZÁNT TERÜLET	
K-Sp	Nagy kiterjedésű sportolási célú különleges terület
K-Szo	Szabadidő és فراغتcentrum hasznosítású célú különleges terület
K-Re	Rekreációs és idegenforgalmi hasznosítású célú különleges terület
K-Ker	Nagy magterjedésű kereskedelmi célú különleges terület
K-Mü	Mezőgazdasági iszemi különleges terület
K-Eü	Egészségügyi épület elhelyezésére szolgáló különleges terület
K-ANK	Állam- és növénykert terület különleges terület
K-Ám	Állatmenhelyi terület különleges terület
K-Srek	Strandfürdő rekreációs célú különleges terület
K-Mf	Műzsmfalva különleges terület
K-Plac	Piaci-kereskedelmi célú különleges terület
K-Szoc	Szociális ellátású célú különleges terület
K-Ga	Garázsos különleges terület
K-Hon	Horrvédelmi, katonai, belbiztonsági és nemzetbiztonsági különleges terület
K-Szhuil	Szállóhadalkészítési - lerakó terület különleges terület
K-Fhuil	Folyékony hulladékkezelési - lerakó terület különleges terület
K-Höe	Hőerőmű különleges terület
K-Közi	Közelítéshez kapcsolódó épület elhelyezésére szolgáló különleges terület
K-Kert	Kertészeti tevékenységű célú köztudakési terület
K-Kom	Komposztáló telep különleges terület
BÉEPÍTÉSRE NEM SZÁNT TERÜLETEK	
KÖZLEKEDÉSI TERÜLET	
KÖu	Közi közlekedési terület
KÖe	Egyéb (vasúti) közlekedési terület
KÖi	Légi közlekedési terület
KÖZMŰ ÉS HÍRKÖZLÉSI TERÜLET	
Közm	Közműhelyezési terület
Hk	Hírközlési terület
ZÖLDTERÜLET	
Zkp	Kézpark zöldterület
Zkk	Közpark zöldterület
ERDŐTERÜLET	
Ev	Védelmi célú erdőterület
Er	Rekreációs célú terület
Ee	Egyéb erdőterület
MEZŐGAZDASÁGI TERÜLET	
Mk	Kertes mezőgazdasági terület
Má	Általános mezőgazdasági terület
Mt	Tájgazdálkodási mezőgazdasági terület
VIZGAZDÁLKODÁSI TERÜLET	
V	Vizgazdálkodási terület
TERMÉSZETKÖZELI TERÜLET	
Tk	Természetközeli terület
KÜLÖNLEGES BÉEPÍTÉSRE NEM SZÁNT TERÜLET	
Kb-Sp	Nagy kiterjedésű sportolási célú különleges terület
Kb-Lö	Löner különleges terület
Kb-En	Magjaitól energia hasznosításának céljára szolgáló különleges terület
Kb-T	Temeső különleges terület
Kb-Kegy	Kegeyi park különleges terület
Kb-Hon	Horrvédelmi, katonai belbiztonsági és nemzetbiztonsági különleges terület
Kb-Re	Rekreációs célú különleges terület
Kb-Hor	Horgászó különleges terület
Kb-Arb	Arborétum terület különleges terület
Kb-Bt	Burkoló, káptér
Kb-Szo	Szabadidő és فراغتcentrum hasznosítású célú különleges terület

Készült az állami alapadatok felhasználásával

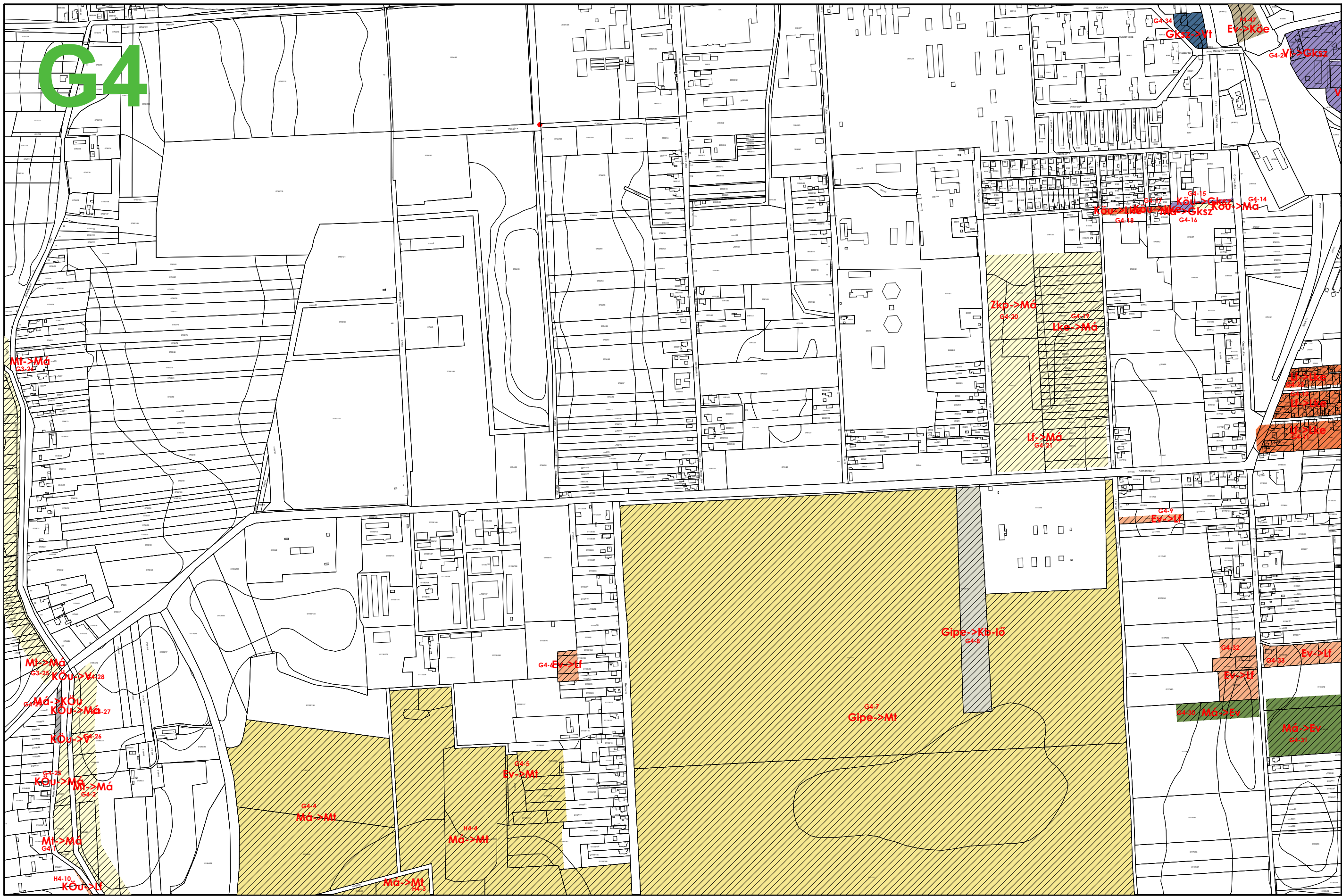
NYÍREGYHÁZA MJV TELEPÜLÉSTERVÉHEZ

VÁLTOZÁSOK TERVLAPJA



G3

G4



BÉEPÍTÉSRE SZÁNT TERÜLETEK	
LAKÓTERÜLET	
Ln	Nagyvárosias lakóterület
Lk	Kisvárosias lakóterület
Lke	Kertvárosias lakóterület
Lf	Faluvas lakóterület
VEGYES TERÜLET	
Vt	Településközponti vegyes terület
Vi	Intézményi vegyes terület
GAZDASÁGI TERÜLET	
Gksz	Kereskedelmi, szolgáltató gazdasági terület
Gá	Általános gazdasági terület
IPARI GAZDASÁGI TERÜLET	
Gip	Ipari gazdasági terület
Gipe	Egyéb ipari gazdasági terület
ÜDÜLŐTERÜLET	
Üü	Üdülőkörnyezeti terület
Üh	Hortéglő házas üdülőterület
KÜLÖNLÉGES BÉEPÍTÉSRE SZÁNT TERÜLET	
K-Sp	Nagy kiterjedésű sportolási célú különleges terület
K-Szo	Szabadidő és فراغتcentrum hasznosítású célú különleges terület
K-Re	Rekreációs és idegenforgalmi hasznosítású célú különleges terület
K-Ker	Nagy magterjedésű kereskedelmi célú különleges terület
K-Mü	Mezőgazdasági üzemi különleges terület
K-Eü	Egészségügyi épület elhelyezésére szolgáló különleges terület
K-ANK	Állat-és növénykert terület különleges terület
K-Ám	Állattenyhely terület különleges terület
K-Srek	Strandfürdő rekreációs célú különleges terület
K-Mf	Művelődési terület különleges terület
K-Piac	Piaci-kereskedelmi célú különleges terület
K-Szoc	Szociális ellátású terület különleges terület
K-Ga	Garázsos terület különleges terület
K-Hon	Honvédelmi, katonai, belbiztonsági és nemzetbiztonsági különleges terület
K-Szhu	Szálló szálláshelyek - ikerlakások terület különleges terület
K-Fhull	Folyékony hulladékkezelés - lerakó terület különleges terület
K-Hőe	Hőerőmű terület különleges terület
K-Közi	Közlekedéssel kapcsolatos terület elhelyezésére szolgáló különleges terület
K-Kert	Kertészeti tevékenységű terület különleges terület
K-Kom	Kompozit telep különleges terület
BÉEPÍTÉSRE NEM SZÁNT TERÜLETEK	
KÖZLEKEDÉSI TERÜLET	
KÖu	Központi közlekedési terület
KÖe	Egyéb (vasúti) közlekedési terület
KÖi	Légi közlekedési terület
KÖZMŰ ÉS HÍRKÖZLÉSI TERÜLET	
Közm	Közműelhelyezési terület
Hk	Hírközlési terület
ZÖLDTERÜLET	
Zkp	Közpark zöldterület
Zkk	Közkert zöldterület
ERDŐTERÜLET	
Ev	Védelmi célú erdőterület
Er	Rekreációs célú terület
Ee	Egyéb erdőterület
MEZŐGAZDASÁGI TERÜLET	
Mk	Kertes mezőgazdasági terület
Má	Általános mezőgazdasági terület
Mt	Tájgazdálkodási mezőgazdasági terület
VIZGAZDÁLKODÁSI TERÜLET	
V	Vízgazdálkodási terület
TERMÉSZETKÖZELI TERÜLET	
Tk	Természetközeli terület
KÜLÖNLÉGES BÉEPÍTÉSRE NEM SZÁNT TERÜLET	
Kb-Sp	Nagy kiterjedésű sportolási célú különleges terület
Kb-Ló	Lóerő terület különleges terület
Kb-En	Magyarországi energia hasznosításának céljára szolgáló különleges terület
Kb-T	Temeső terület különleges terület
Kb-Kegy	Kegeyi park terület különleges terület
Kb-Hon	Honvédelmi, katonai belbiztonsági, nemzetbiztonsági terület különleges terület
Kb-Re	Rekreációs terület különleges terület
Kb-Hor	Horgászó terület különleges terület
Kb-Arb	Arborétum terület különleges terület
Kb-Bt	Burkolat, kőzet
Kb-Szo	Szabadidő és فراغتcentrum hasznosítású terület különleges terület

Készült az állami alapadatok felhasználásával

NYÍREGYHÁZA MJV TELEPÜLÉSTERVÉHEZ

VÁLTOZÁSOK TERVLAPJA



G4



BÉPÍTÉSRE SZÁNT TERÜLETEK	
LAKÓTERÜLET	
Ln	Nagyvárosias lakóterület
Lk	Kisvárosias lakóterület
Lke	Kertvárosias lakóterület
LF	Falusias lakóterület
VEGYES TERÜLET	
Vt	Településközponti vegyes terület
Vi	Intézményi vegyes terület
GAZDASÁGI TERÜLET	
Gksz	Kereskedelmi, szolgáltató gazdasági terület
Gá	Általános gazdasági terület
IPARI/GAZDASÁGI TERÜLET	
Gip	Ipari gazdasági terület
Gipe	Egyéb ipari gazdasági terület
ÜDÜLŐTERÜLET	
Üü	Üdülőkörnyezeti terület
Üh	Hetévégi házas üdülőtérület
KÜLÖNLÉGES BÉPÍTÉSRE SZÁNT TERÜLET	
K-Sp	Nagy kiterjedésű sportotlási célú különleges terület
K-Szlo	Szabadidős és fitneszcentrum hasznosítású célú különleges terület
K-Re	Rekreációs és idegenforgalmi hasznosítású célú különleges terület
K-Ker	Nagy magpterjedésű kereskedelmi célú különleges terület
K-Mü	Mezőgazdasági üzemi különleges terület
K-Eü	Egészségügyi épület elhelyezésére szolgáló különleges terület
K-Ánk	Állami- és növénykert terület különleges terület
K-Ám	Állatmenhely terület különleges terület
K-Srek	Strandfürdő rekreációs célú különleges terület
K-Mf	Műszertechnikai terület különleges terület
K-Piac	Piaci-kereskedelmi célú különleges terület
K-Szoc	Szociális ellátású célú különleges terület
K-Ga	Garázsos terület különleges terület
K-Hon	Horvódelmi, katonai, belbiztonsági és nemzetbiztonsági terület különleges terület
K-Szhuil	Szélenergetikai terület különleges terület
K-Fhuil	Folyékony hulladékkezelés - lerakó terület különleges terület
K-Höe	Hőerőmű terület különleges terület
K-Közi	Közlekedéskapcsolódó terület különleges terület
K-Kert	Kertészeti tevékenységű célú kőzetkezelési terület
K-Kom	Komposztáló telep különleges terület
BÉPÍTÉSRE NEM SZÁNT TERÜLETEK	
KÖZLEKEDÉSI TERÜLET	
KÖu	Közi közlekedési terület
KÖe	Egyéb (vasúti) közlekedési terület
KÖi	Légi közlekedési terület
KÖZMŰ ÉS HÍRKÖZLÉSI TERÜLET	
Közm	Közműhelyettesítő terület
Hk	Hírközlési terület
ZÖLDTERÜLET	
Zkp	Kézpark zöldterület
Zkk	Közkert zöldterület
ERDŐTERÜLET	
Ev	Védelmi célú erdőterület
Er	Rekreációs célú terület
Eo	Egyéb erdőterület
MEZŐGAZDASÁGI TERÜLET	
Mk	Kertés mezőgazdasági terület
Má	Általános mezőgazdasági terület
Mt	Tájgazdálkodási mezőgazdasági terület
VIZGAZDÁLKODÁSI TERÜLET	
V	Vízgazdálkodási terület
TERMÉSZETKÖZELI TERÜLET	
Tk	Természetközeli terület
KÜLÖNLÉGES BÉPÍTÉSRE NEM SZÁNT TERÜLET	
Kb-Sp	Nagy kiterjedésű sportotlási célú különleges terület
Kb-Lö	Lőerő terület különleges terület
Kb-En	Magyarországi energia hasznosításának céljára szolgáló terület különleges terület
Kb-T	Temeső terület különleges terület
Kb-Kegey	Kegeyi park terület különleges terület
Kb-Hon	Horvódelmi, katonai belbiztonsági és nemzetbiztonsági terület különleges terület
Kb-Re	Rekreációs célú különleges terület
Kb-Hor	Horogszói terület különleges terület
Kb-Arb	Arborétum terület különleges terület
Kb-Bt	Burkolati, kőzet terület
Kb-Szo	Szabadidős és fitneszcentrum hasznosítású célú különleges terület

Készült az állami alapadatok felhasználásával

NYÍREGYHÁZA MJV TELEPÜLÉSTERVÉHEZ

VÁLTOZÁSOK TERVLAPJA



G 5



BÉEPÍTÉSRE SZÁNT TERÜLETEK	
LAKÓTERÜLET	
Ln	Nagyvárosias lakóterület
Lk	Kisvárosias lakóterület
Lke	Kertvárosias lakóterület
Lf	Falusias lakóterület
VEGYES TERÜLET	
Vt	Településközponti vegyes terület
Vi	Intézményi vegyes terület
GAZDASÁGI TERÜLET	
Gksz	Kereskedelmi, szolgáltató gazdasági terület
Gá	Általános gazdasági terület
IPARI/GAZDASÁGI TERÜLET	
Gip	Ipari gazdasági terület
Gipe	Egyéb ipari gazdasági terület
ÜDÜLŐTERÜLET	
Üü	Üdülőházas üdülőterület
Üh	Hévígyi házas üdülőterület
KÜLÖNLEGES BÉEPÍTÉSRE SZÁNT TERÜLET	
K-Sp	Nagy kiterjedésű sportolási célú különleges terület
K-Szlo	Szabadidős és frissítőtér hasznosítású célú különleges terület
K-Re	Rekreációs és idegenforgalmi hasznosítású célú különleges terület
K-Ker	Nagy kiterjedésű kereskedelmi célú különleges terület
K-Mü	Mezőgazdasági üzemi különleges terület
K-Eü	Egyletiépítési terület
K-ANK	Állami- és növénykert terület különleges terület
K-Ám	Állatmenhely terület különleges terület
K-Srek	Strandfürdő rekreációs célú különleges terület
K-Mf	Művelődési terület különleges terület
K-Piac	Piaci terület különleges terület
K-Szoc	Szociális ellátású terület különleges terület
K-Ga	Garázsos terület különleges terület
K-Hon	Honvédelmi, katonai, belbiztonsági és nemzetbiztonsági terület különleges terület
K-Szhuil	Szülői ház terület különleges terület
K-Fhull	Folyékony hulladékkezelés - lerakó terület különleges terület
K-Höe	Hőerőmű terület különleges terület
K-Közi	Közlekedéssel kapcsolatos terület különleges terület
K-Kert	Kertészeti tevékenységű terület különleges terület
K-Kom	Kompozit telep különleges terület
BÉEPÍTÉSRE NEM SZÁNT TERÜLETEK	
KÖZLEKEDÉSI TERÜLET	
KÖu	Közúti közlekedési terület
KÖe	Egyéb (vasúti) közlekedési terület
KÖi	Légi közlekedési terület
KÖZMŰ ÉS HÍRKÖZLÉSI TERÜLET	
Közm	Közmelegnyelvi terület
Hk	Hírközlési terület
ZÖLDTERÜLET	
Zkp	Kézpark zöldterület
Zkk	Közpark zöldterület
ERDŐTERÜLET	
Ev	Védelmi célú erdőterület
Er	Rekreációs célú terület
Ee	Egyéb erdőterület
MEZŐGAZDASÁGI TERÜLET	
Mk	Kertes mezőgazdasági terület
Má	Általános mezőgazdasági terület
Mt	Tájgazdálkodási mezőgazdasági terület
VIZGAZDÁLKODÁSI TERÜLET	
V	Vízgazdálkodási terület
TERMÉSZETKÖZELI TERÜLET	
Tk	Természetközeli terület
KÜLÖNLEGES BÉEPÍTÉSRE NEM SZÁNT TERÜLET	
Kb-Sp	Nagy kiterjedésű sportolási célú különleges terület
Kb-Ló	Lóerő terület különleges terület
Kb-En	Magjaitól energia hasznosításának céljára szánt terület különleges terület
Kb-T	Temeső terület különleges terület
Kb-Kegy	Kegeyi park terület különleges terület
Kb-Hon	Honvédelmi, katonai belbiztonsági, nemzetbiztonsági terület különleges terület
Kb-Re	Rekreációs terület különleges terület
Kb-Hor	Horgász terület különleges terület
Kb-Arb	Arborétum terület különleges terület
Kb-Bt	Burkoló, kistér
Kb-Szo	Szabadidős és frissítőtér hasznosítású célú különleges terület

Készült az állami alapadatok felhasználásával

NYÍREGYHÁZA MJV TELEPÜLÉSTERVÉHEZ

VÁLTOZÁSOK TERVLAPJA



G 6

Ma->M1
F1.48
Ma->Ee
Ma->E1
F1.48

G8



BÉÉPÍTÉSRE SZÁNT TERÜLETEK	
LAKÓTERÜLET	
Ln	Nagyvárosias lakóterület
Lk	Kisvárosias lakóterület
Lke	Kertvárosias lakóterület
Lf	Faluvas lakóterület
VEGYES TERÜLET	
Vt	Településközponti vegyes terület
Vi	Intézményi vegyes terület
GAZDASÁGI TERÜLET	
Gksz	Kereskedelmi, szolgáltató gazdasági terület
Gá	Általános gazdasági terület
IPARI/GAZDASÁGI TERÜLET	
Gip	Ipari gazdasági terület
Gipe	Egyéb ipari gazdasági terület
ÜDÜLŐTERÜLET	
Üü	Üdülőházas üdülőterület
Üh	Hévígeli házas üdülőterület
KÜLÖNLEGES BÉÉPÍTÉSRE SZÁNT TERÜLET	
K-Sp	Nagy kiterjedésű sportolási célú különleges terület
K-Szlo	Szabaddűz és levegőcentrum hasznosítású célú különleges terület
K-Re	Rekreációs és idegenforgalmi hasznosítású célú különleges terület
K-Ker	Nagy magyterjedésű kereskedelmi célú különleges terület
K-Mü	Mezőgazdasági üzemi különleges terület
K-Eü	Egészségügyi épület elhelyezésére szolgáló különleges terület
K-Ánk	Által- és növénykert területe különleges terület
K-Ám	Állatmenhely területe különleges terület
K-Srek	Strandfürdő rekreációs célú különleges terület
K-Mf	Műzsumfalu különleges terület
K-Piac	Piaci-kereskedelmi célú különleges terület
K-Szoc	Szociális ellátású célú különleges terület
K-Ga	Garázsos különleges terület
K-Hon	Honvédelmi, katonai, belbiztonsági és nemzetbiztonsági különleges terület
K-Szhu	Szálló hűtőközeleltető - lerakó terület különleges terület
K-Fhull	Folyékony hulladékkezelő - lerakó terület különleges terület
K-Hőe	Hőerőmű különleges terület
K-Közi	Közelítéshez kapcsolódó épület elhelyezésére szolgáló különleges terület
K-Kert	Kertészeti tevékenységű célú közteljesítési terület
K-Kom	Kompozitáló telep különleges terület
BÉÉPÍTÉSRE NEM SZÁNT TERÜLETEK	
KÖZLEKÉSI TERÜLET	
KÓu	Központi közlekedési terület
KÓe	Egyéb (vasúti) közlekedési terület
KÓi	Légi közlekedési terület
KÖZMŰ ÉS HIRKÖZLÉSI TERÜLET	
Közm	Közműhelyezési terület
Hk	Hírközlési terület
ZÖLDTERÜLET	
Zkp	Kézpark zöldterület
Zkk	Közkert zöldterület
ERDŐTERÜLET	
Ev	Védelmi célú erdőterület
Er	Rekreációs célú terület
Ee	Egyéb erdőterület
MEZŐGAZDASÁGI TERÜLET	
Mk	Kertes mezőgazdasági terület
Má	Általános mezőgazdasági terület
Mt	Tájgazdálkodási mezőgazdasági terület
VIZGAZDÁLKODÁSI TERÜLET	
V	Vízgazdálkodási terület
TERMÉSZETKÖZELI TERÜLET	
Tk	Természetközeli terület
KÜLÖNLEGES BÉÉPÍTÉSRE NEM SZÁNT TERÜLET	
Kb-Sp	Nagy kiterjedésű sportolási célú különleges terület
Kb-Lő	Lőér különleges terület
Kb-En	Magyterjedésű energiatermelésnek céljára szolgáló különleges terület
Kb-T	Temeső különleges terület
Kb-Kegy	Kegeleti park különleges terület
Kb-Hon	Honvédelmi, katonai belbiztonsági és nemzetbiztonsági különleges terület
Kb-Re	Rekreációs célú különleges terület
Kb-Hor	Horgászó különleges terület
Kb-Arb	Arborétum területe különleges terület
Kb-Bt	Burkoló, káptér
Kb-Szlo	Szabaddűz és levegőcentrum hasznosítású célú különleges terület

Készült az állami alapadatok felhasználásával

NYÍREGYHÁZA MJV TELEPÜLÉSTERVÉHEZ

VÁLTOZÁSOK TERVLAPJA



G8

H1



BÉEPÍTÉSRE SZÁNT TERÜLETEK

- LAKÓTERÜLET**
 - Ln Nagyvárosias lakóterület
 - Lk Kisvárosias lakóterület
 - Lke Kertvárosias lakóterület
 - Lf Falusias lakóterület
- VEGYES TERÜLET**
 - Vt Településközponti vegyes terület
 - Vi Intézményi vegyes terület
- GAZDASÁGI TERÜLET**
 - Gksz Kereskedelmi, szolgáltató gazdasági terület
 - Gá Általános gazdasági terület
- IPARI GAZDASÁGI TERÜLET**
 - Gip Ipari gazdasági terület
 - Gipe Egyéb ipari gazdasági terület
- ÜDÜLŐTERÜLET**
 - Üü Üdülőházas üdülőterület
 - Üh Helyégi házas üdülőterület
- KÜLÖNLEGES BÉEPÍTÉSRE SZÁNT TERÜLET**
 - K-Sp Nagy kiterjedésű sportolási célú különleges terület
 - K-Szo Szabadidő és فراغتcentrum hasznosítású célú különleges terület
 - K-Re Rekreációs és idegenforgalmi hasznosítású célú különleges terület
 - K-Ker Nagy kiterjedésű kereskedelmi célú különleges terület
 - K-Mü Mezőgazdasági üzemi különleges terület
 - K-Eü Egészségügyi épület elhelyezésére szolgáló különleges terület
 - K-ANK Állat- és növénykert terület különleges terület
 - K-Ám Állattenyhely terület különleges terület
 - K-Srek Strandfürdő rekreációs célú különleges terület
 - K-Mf Műzsmfalva különleges terület
 - K-Plac Piaci-kereskedelmi célú különleges terület
 - K-Szoc Szociális ellátású célú különleges terület
 - K-Ga Garázsos különleges terület
 - K-Hon Honvédelmi, katonai, belbiztonsági és nemzetbiztonsági különleges terület
 - K-Szhull Szilárd hulladékkezelő - lerakó terület különleges terület
 - K-Fhull Folyékony hulladékkezelő - lerakó terület különleges terület
 - K-Hőe Hőerőmű különleges terület
 - K-Közi Közlekedéssel kapcsolatos épület elhelyezésére szolgáló különleges terület
 - K-Kert Kertészeti tevékenységű célú kőtelekes terület
 - K-Kom Komposztáló telep különleges terület

BÉEPÍTÉSRE NEM SZÁNT TERÜLETEK

- KÖZLEKEDÉSI TERÜLET**
 - KÖu Közúti közlekedési terület
 - KÖe Egyéb (vasúti) közlekedési terület
 - KÖl Légi közlekedési terület
- KÖZMŰ ÉS HÍRKÖZLÉSI TERÜLET**
 - Közm Közműhelyezési terület
 - Hk Hírközlési terület
- ZÖLDTERÜLET**
 - Zkp Közpark zöldterület
 - Zkk Közpark zöldterület
- ERDŐTERÜLET**
 - Ev Védelmi célú erdőterület
 - Er Rekreációs célú terület
 - Ee Egyéb erdőterület
- MEZŐGAZDASÁGI TERÜLET**
 - Mk Kertés mezőgazdasági terület
 - Má Általános mezőgazdasági terület
 - Mt Tájgazdálkodási mezőgazdasági terület
- VÍZGAZDÁLKODÁSI TERÜLET**
 - V Vízgazdálkodási terület
- TERMÉSZETKÖZELI TERÜLET**
 - Tk Természetközeli terület
- KÜLÖNLEGES BÉEPÍTÉSRE NEM SZÁNT TERÜLET**
 - Kb-Sp Nagy kiterjedésű sportolási célú különleges terület
 - Kb-Lő Lőér különleges terület
 - Kb-En Megújuló energia hasznosításának céljára szolgáló különleges terület
 - Kb-T Temező különleges terület
 - Kb-Kegey Kegyeleti park különleges terület
 - Kb-Hon Honvédelmi, katonai belbiztonsági és nemzetbiztonsági különleges terület
 - Kb-Re Rekreációs célú különleges terület
 - Kb-Hor Horgászó különleges terület
 - Kb-Arb Arborétum terület különleges terület
 - Kb-Bt Burkoló, kőzet
 - Kb-Szo Szabadidő és فراغتcentrum hasznosítású célú különleges terület

Készült az állami alapadatok felhasználásával

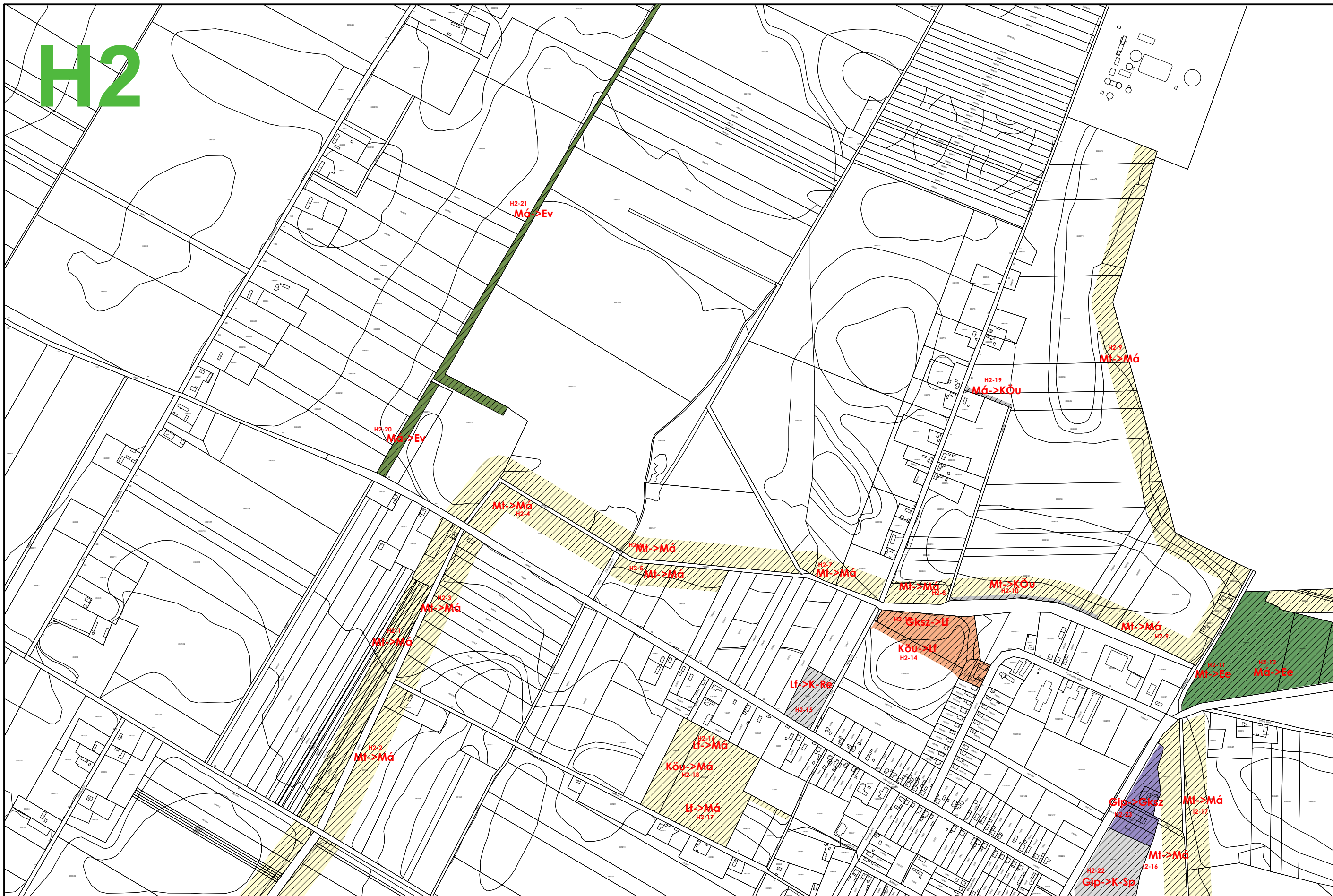
NYÍREGYHÁZA MJV TELEPÜLÉSTERVÉHEZ

VÁLTOZÁSOK TERVLAPJA



H1

H2



BÉÉPÍTÉSRE SZÁNT TERÜLETEK	
LAKÓTERÜLET	
Ln	Nagyvárosias lakóterület
Lk	Kisvárosias lakóterület
Lke	Kertvárosias lakóterület
Lf	Faluvas lakóterület
VEGYES TERÜLET	
Vt	Településközponti vegyes terület
Vi	Intézményi vegyes terület
GAZDASÁGI TERÜLET	
Gksz	Kereskedelmi, szolgáltató gazdasági terület
Gá	Általános gazdasági terület
IPARI/GAZDASÁGI TERÜLET	
Gip	Ipari gazdasági terület
Gipe	Egyéb ipari gazdasági terület
ÜDÜLŐTERÜLET	
Üü	Üdülőházas üdülőterület
Üh	Hévígyi házas üdülőterület
KÜLÖNLEGES BÉÉPÍTÉSRE SZÁNT TERÜLET	
K-Sp	Nagy kiterjedésű sportolási célú közönséges terület
K-Szlo	Szabadidő és fitnesscentrum hasznosítású célú közönséges terület
K-Re	Rekreációs és idegenforgalmi hasznosítású célú közönséges terület
K-Ker	Nagy magterjedésű kereskedelmi célú közönséges terület
K-Mü	Mezőgazdasági szemi közönséges terület
K-Eü	Egészségügyi épület elhelyezésére szolgáló közönséges terület
K-Ánk	Állat- és növénykert területi közönséges terület
K-Ám	Állattartó területi közönséges terület
K-Srek	Strandfürdő rekreációs célú közönséges terület
K-Mf	Műzsanató közönséges terület
K-Piac	Piaci-kereskedelmi célú közönséges terület
K-Szoc	Szociális ellátású célú közönséges terület
K-Ga	Garázsos közönséges terület
K-Hon	Honvédelmi, katonai, belbiztonsági és nemzetbiztonsági közönséges terület
K-Szhu	Szálló szálláshelyek - lakások területi közönséges terület
K-Fhull	Folyékony hulladékkezelés - lerakó területi közönséges terület
K-Hőe	Hőerő közönséges terület
K-Közi	Közlekedéshez kapcsolódó épület elhelyezésére szolgáló közönséges terület
K-Kert	Kertészeti tevékenységű célú közlekedési terület
K-Kom	Kompozit telep közönséges terület
BÉÉPÍTÉSRE NEM SZÁNT TERÜLETEK	
KÖZLEKEDÉSI TERÜLET	
KÖü	Közi közlekedési terület
KÖe	Egyéb (vasúti) közlekedési terület
KÖl	Légi közlekedési terület
KÖZMŰ ÉS HÍRKÖZLÉSI TERÜLET	
Köz	Közműhelyettesítő terület
Hk	Hírközlési terület
ZÖLDTERÜLET	
Zkp	Közpark zöldterület
Zkk	Közkert zöldterület
ERDŐTERÜLET	
Ev	Védelmi célú erdőterület
Er	Rekreációs célú terület
Ee	Egyéb erdőterület
MEZŐGAZDASÁGI TERÜLET	
Mk	Kertes mezőgazdasági terület
Má	Általános mezőgazdasági terület
Mt	Tájgazdálkodási mezőgazdasági terület
VIZGAZDALKODÁSI TERÜLET	
V	Vízgazdálkodási terület
TERMÉSZETKÖZELI TERÜLET	
Tk	Természetközeli terület
KÜLÖNLEGES BÉÉPÍTÉSRE NEM SZÁNT TERÜLET	
Kb-Sp	Nagy kiterjedésű sportolási célú közönséges terület
Kb-Lő	Lőér közönséges terület
Kb-En	Magyarországi energia hasznosításának céljára szolgáló közönséges terület
Kb-T	Temeső közönséges terület
Kb-Kegy	Kegeyi park közönséges terület
Kb-Hon	Honvédelmi, katonai belbiztonsági, nemzetbiztonsági közönséges terület
Kb-Re	Rekreációs célú közönséges terület
Kb-Hor	Horgászó közönséges terület
Kb-Arb	Arborétum területi közönséges terület
Kb-Bt	Burkoló, káptér
Kb-Szlo	Szabadidő és fitnesscentrum hasznosítású célú közönséges terület

Készült az állami alapadatok felhasználásával

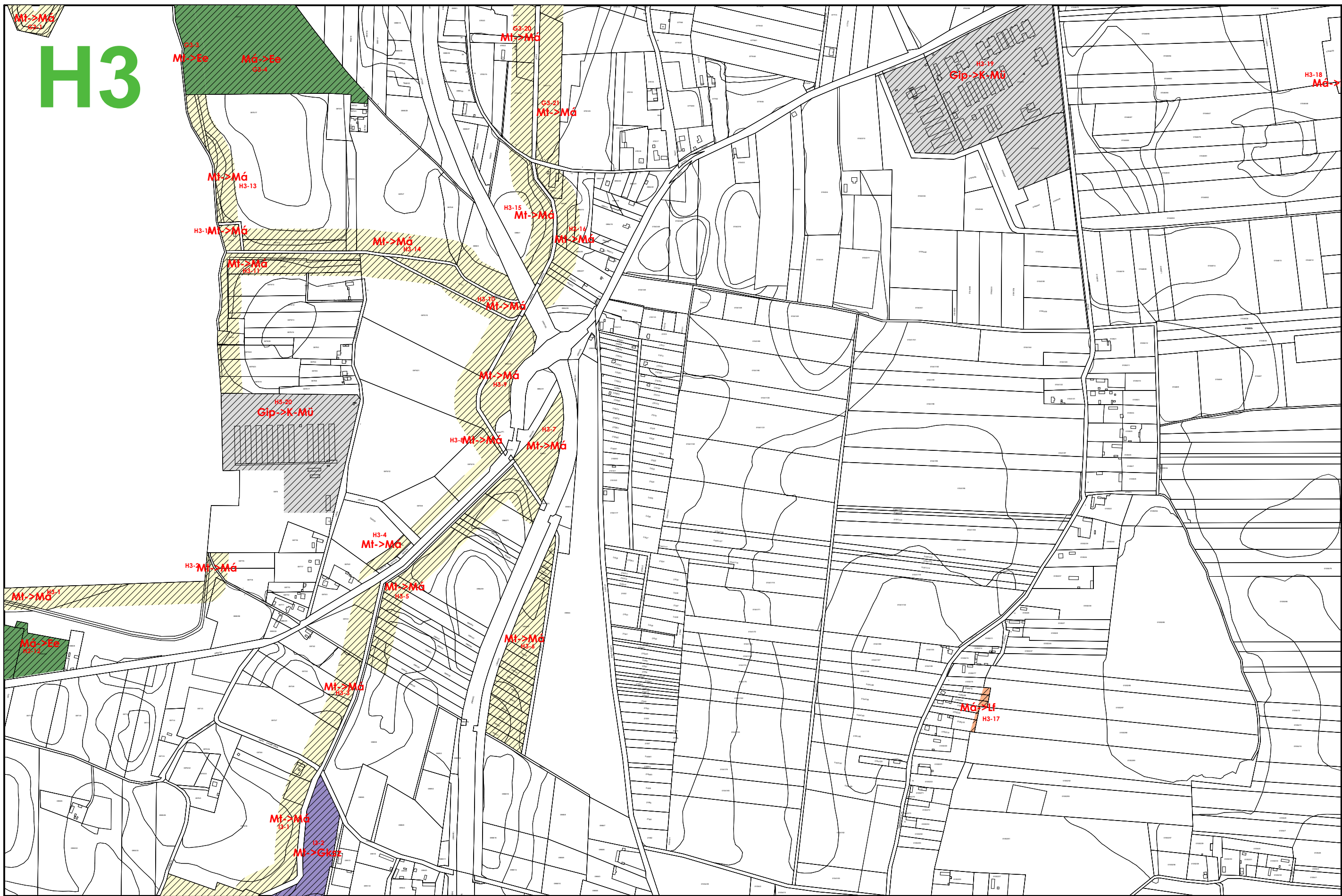
NYÍREGYHÁZA MJV TELEPÜLÉSTERVÉHEZ

VÁLTOZÁSOK TERVLAPJA



H2

H3



BÉPÍTÉSRE SZÁNT TERÜLETEK	
LAKÓTERÜLET	
Ln	Nagyvárosias lakóterület
Lk	Kisvárosias lakóterület
Lke	Kertvárosias lakóterület
Lf	Faluvas lakóterület
VEGYES TERÜLET	
Vt	Településközponti vegyes terület
Vi	Intézményi vegyes terület
GAZDASÁGI TERÜLET	
Gksz	Kereskedelmi, szolgáltató gazdasági terület
Gá	Általános gazdasági terület
IPARI GAZDASÁGI TERÜLET	
Gip	Ipari gazdasági terület
Gipe	Egyéb ipari gazdasági terület
ÜDÜLŐTERÜLET	
Üü	Üdülőházas üdülőterület
Üh	Hévíg házas üdülőterület
KÜLÖNLEGES BÉPÍTÉSRE SZÁNT TERÜLET	
K-Sp	Nagy kiterjedésű sportolási célú különleges terület
K-Szo	Szabadidős és فراغتcentrum hasznosítású célú különleges terület
K-Re	Rekreációs és idegenforgalmi hasznosítású célú különleges terület
K-Ker	Nagy magykiterjedésű kereskedelmi célú különleges terület
K-Mü	Mezőgazdasági üzemi különleges terület
K-Eü	Egészségügyi épület elhelyezésére szolgáló különleges terület
K-ANK	Állat-és növénykert terület különleges terület
K-Ám	Állatmenhelyi terület különleges terület
K-Srek	Strandfürdő rekreációs célú különleges terület
K-Mf	Művelődési központ különleges terület
K-Piac	Piaci-kereskedelmi célú különleges terület
K-Szoc	Szociális ellátású célú különleges terület
K-Ga	Garázsos különleges terület
K-Hon	Honvédelmi, katonai, belbiztonsági és nemzetbiztonsági különleges terület
K-Szhu	Szálló hűtőközelem - lerakó terület különleges terület
K-Fhull	Folyékony hulladékkezelő - lerakó terület különleges terület
K-Höe	Hőerőmű különleges terület
K-Közi	Közlekedéssel kapcsolódó épület elhelyezésére szolgáló különleges terület
K-Kert	Kertészeti tevékenységű célú köztérkeleti terület
K-Kom	Komposztáló telep különleges terület
BÉPÍTÉSRE NEM SZÁNT TERÜLETEK	
KÖZLEKEDÉSI TERÜLET	
KÖu	Közüti közlekedési terület
KÖe	Egyéb (vasúti) közlekedési terület
KÖl	Légi közlekedési terület
KÖZMŰ ÉS HÍRKÖZLÉSI TERÜLET	
Közm	Közműelhelyezési terület
Hk	Hírközlési terület
ZÖLDTERÜLET	
Zkp	Kézpark zöldterület
Zkk	Közpark zöldterület
ERDŐTERÜLET	
Ev	Védelmi célú erdőterület
Er	Rekreációs célú terület
Ee	Egyéb erdőterület
MEZŐGAZDASÁGI TERÜLET	
Mk	Kertes mezőgazdasági terület
Má	Általános mezőgazdasági terület
Mt	Tájgazdálkodási mezőgazdasági terület
VIZGAZDALKODÁSI TERÜLET	
V	Vízgazdálkodási terület
TERMÉSZETKÖZELI TERÜLET	
Tk	Természetközeli terület
KÜLÖNLEGES BÉPÍTÉSRE NEM SZÁNT TERÜLET	
Kb-Sp	Nagy kiterjedésű sportolási célú különleges terület
Kb-Lö	Lóerő különleges terület
Kb-En	Magújuló energia hasznosításának céljára szolgáló különleges terület
Kb-T	Temeső különleges terület
Kb-Kegy	Kegeyi park különleges terület
Kb-Hon	Honvédelmi, katonai belbiztonsági, nemzetbiztonsági különleges terület
Kb-Re	Rekreációs célú különleges terület
Kb-Hor	Horgászó különleges terület
Kb-Arb	Arborétum terület különleges terület
Kb-Bt	Burkoló, káptér
Kb-Szo	Szabadidős és فراغتcentrum hasznosítású célú különleges terület

Készült az állami alapadatok felhasználásával

NYÍREGYHÁZA MJV TELEPÜLÉSTERVÉHEZ

VÁLTOZÁSOK TERVLAPJA



H3



BÉEPÍTÉSRE SZÁNT TERÜLETEK	
LAKÓTERÜLET	
Ln	Nagyvárosias lakóterület
Lk	Kisvárosias lakóterület
Lke	Kertvárosias lakóterület
Lf	Faluvas lakóterület
VEGYES TERÜLET	
Vt	Településközponti vegyes terület
Vi	Intézményi vegyes terület
GAZDASÁGI TERÜLET	
Gksz	Kereskedelmi, szolgáltató gazdasági terület
Gá	Általános gazdasági terület
IPARI GAZDASÁGI TERÜLET	
Gip	Ipari gazdasági terület
Gipe	Egyéb ipari gazdasági terület
ÜDÜLŐTERÜLET	
Üü	Üdülőházas üdülőterület
Üh	Hévígi házas üdülőterület
KÜLÖNLEGES BÉEPÍTÉSRE SZÁNT TERÜLET	
K-Sp	Nagy kiterjedésű sportolási célú különleges terület
K-Szlo	Szabadidő és فراغتcentrum hasznosítású célú különleges terület
K-Re	Rekreációs és idegenforgalmi hasznosítású célú különleges terület
K-Ker	Nagy magyterjedésű kereskedelmi célú különleges terület
K-Mü	Mezőgazdasági iszemi különleges terület
K-Eü	Egülezközpontú épület elhelyezésére szolgáló különleges terület
K-ANK	Állat-és növénykert terület különleges terület
K-Ám	Állatmenhelyi terület különleges terület
K-Srek	Strandfürdő rekreációs célú különleges terület
K-Mf	Műszertelep különleges terület
K-Plac	Piaci-kereskedelmi célú különleges terület
K-Szoc	Szociális ellátású célú különleges terület
K-Ga	Garázsos különleges terület
K-Hon	Horrvédélm, katonai, belbiztonsági és nemzetbiztonsági különleges terület
K-Szhull	Szilárd hulladékkezelő - lerakó terület különleges terület
K-Fhull	Folyékony hulladékkezelő - lerakó terület különleges terület
K-Höe	Hévírő különleges terület
K-Közi	Közelkötéshez kapcsolódó épület elhelyezésére szolgáló különleges terület
K-Kert	Kertészeti tevékenységű célú közteljesítési terület
K-Kom	Komposztáló telep különleges terület
BÉEPÍTÉSRE NEM SZÁNT TERÜLETEK	
KÖZLEKEDÉSI TERÜLET	
KÖü	Közüti közlekedési terület
KÖe	Egyéb (vasúti) közlekedési terület
KÖl	Légi közlekedési terület
KÖZMŰ ÉS HÍRKÖZLÉSI TERÜLET	
Közm	Közműhelyettesítő terület
Hk	Hírközlési terület
ZÖLDTERÜLET	
Zkp	Kézpark zöldterület
Zkk	Közpark zöldterület
ERDŐTERÜLET	
Ev	Védelmi célú erdőterület
Er	Rekreációs célú terület
Ee	Egyéb erdőterület
MEZŐGAZDASÁGI TERÜLET	
Mk	Kertes mezőgazdasági terület
Má	Általános mezőgazdasági terület
Mt	Tájgazdálkodási mezőgazdasági terület
VIZGAZDÁLKODÁSI TERÜLET	
V	Vízgazdálkodási terület
TERMÉSZETKÖZELI TERÜLET	
Tk	Természetközeli terület
KÜLÖNLEGES BÉEPÍTÉSRE NEM SZÁNT TERÜLET	
Kb-Sp	Nagy kiterjedésű sportolási célú különleges terület
Kb-Lö	Lőér különleges terület
Kb-En	Magyterjedésű energiatermelésnek céljára szolgáló különleges terület
Kb-T	Temető különleges terület
Kb-Kegy	Kegyelvi park különleges terület
Kb-Hon	Horrvédélm, katonai belbiztonsági és nemzetbiztonsági különleges terület
Kb-Re	Rekreációs célú különleges terület
Kb-Hor	Horgászati különleges terület
Kb-Arb	Arborétum terület különleges terület
Kb-Bt	Burkoló, kőter
Kb-Szlo	Szabadidő és فراغتcentrum hasznosítású célú különleges terület

Készült az állami alapadatok felhasználásával

NYÍREGYHÁZA MJV TELEPÜLÉSTERVÉHEZ

VÁLTOZÁSOK TERVLAPJA



H4



BÉPÍTÉSRE SZÁNT TERÜLETEK	
LAKÓTERÜLET	
Ln	Nagyvárosias lakóterület
Lk	Kisvárosias lakóterület
Lke	Kertvárosias lakóterület
LF	Falusias lakóterület
VEGYES TERÜLET	
Vt	Településközponti vegyes terület
Vi	Intézményi vegyes terület
GAZDASÁGI TERÜLET	
GkSz	Kereskedelmi, szolgáltató gazdasági terület
Gá	Általános gazdasági terület
IPARI-GAZDASÁGI TERÜLET	
Gip	Ipari gazdasági terület
Gipe	Egyéb ipari gazdasági terület
ÜDÜLŐTERÜLET	
Üü	Üdülőközpont terület
Üh	Hévígi házas üdülőtérület
KÜLÖNLEGES BÉPÍTÉSRE SZÁNT TERÜLET	
K-Sp	Nagy kiterjedésű sportolási célú különleges terület
K-Szlo	Szabadidős és فراغتcentrum hasznosítású célú különleges terület
K-Re	Rekreációs és idegenforgalmi hasznosítású célú különleges terület
K-Ker	Nagy kiterjedésű kereskedelmi célú különleges terület
K-Mü	Mezőgazdasági üzemi különleges terület
K-Eü	Egkezesipari épület elhelyezésére szolgáló különleges terület
K-ANK	Állami- és önkormányzati terület különleges terület
K-Ám	Állatmenhely terület különleges terület
K-Srek	Strandfürdő rekreációs célú különleges terület
K-Mf	Művelődési terület
K-Plac	Piacvesztély terület különleges terület
K-Szoc	Szociális ellátású terület különleges terület
K-Ga	Garázsos terület
K-Hon	Honvédelmi, katonai, belbiztonsági és nemzetbiztonsági terület különleges terület
K-Szhull	Szálló hűtőközelemmel - lerakó terület különleges terület
K-Fhull	Folyékony hulladékkal - lerakó terület különleges terület
K-Höe	Hőerő terület különleges terület
K-Közi	Közelítéshez kapcsolódó terület elhelyezésére szolgáló terület
K-Kert	Kertészeti tevékenységű terület
K-Kom	Kompozit telep különleges terület
BÉPÍTÉSRE NEM SZÁNT TERÜLETEK	
KÖZLEKEDÉSI TERÜLET	
KÖu	Központi közlekedési terület
KÖe	Egyéb (vasúti) közlekedési terület
KÖi	Légi közlekedési terület
KÖZMŰ ÉS HÍRKÖZLÉSI TERÜLET	
Közm	Közműhelyettesítő terület
Hk	Hírközlési terület
ZÖLŐTERÜLET	
Zkp	Közpark zöldterület
Zkk	Közkert zöldterület
ERDŐTERÜLET	
Ev	Védelmi célú erdőterület
Er	Rekreációs célú terület
Ee	Egyéb erdőterület
MEZŐGAZDASÁGI TERÜLET	
Mk	Kertes mezőgazdasági terület
Má	Általános mezőgazdasági terület
Mt	Tájgazdálkodási mezőgazdasági terület
VÍZGAZDÁLKODÁSI TERÜLET	
V	Vízgazdálkodási terület
TERMÉSZETKÖZELI TERÜLET	
Tk	Természetközeli terület
KÜLÖNLEGES BÉPÍTÉSRE NEM SZÁNT TERÜLET	
Kb-Sp	Nagy kiterjedésű sportolási célú különleges terület
Kb-Ló	Lóerő terület
Kb-En	Magjaitól energia hasznosításának céljára szolgáló terület
Kb-T	Temeső terület
Kb-Kegey	Kegeyi park terület
Kb-Hon	Honvédelmi, katonai belbiztonsági, nemzetbiztonsági terület
Kb-Re	Rekreációs terület
Kb-Hor	Horgász terület
Kb-Arb	Arborétum terület
Kb-Bt	Burkoló, kápterület
Kb-Szo	Szabadidős és فراغتcentrum hasznosítású terület

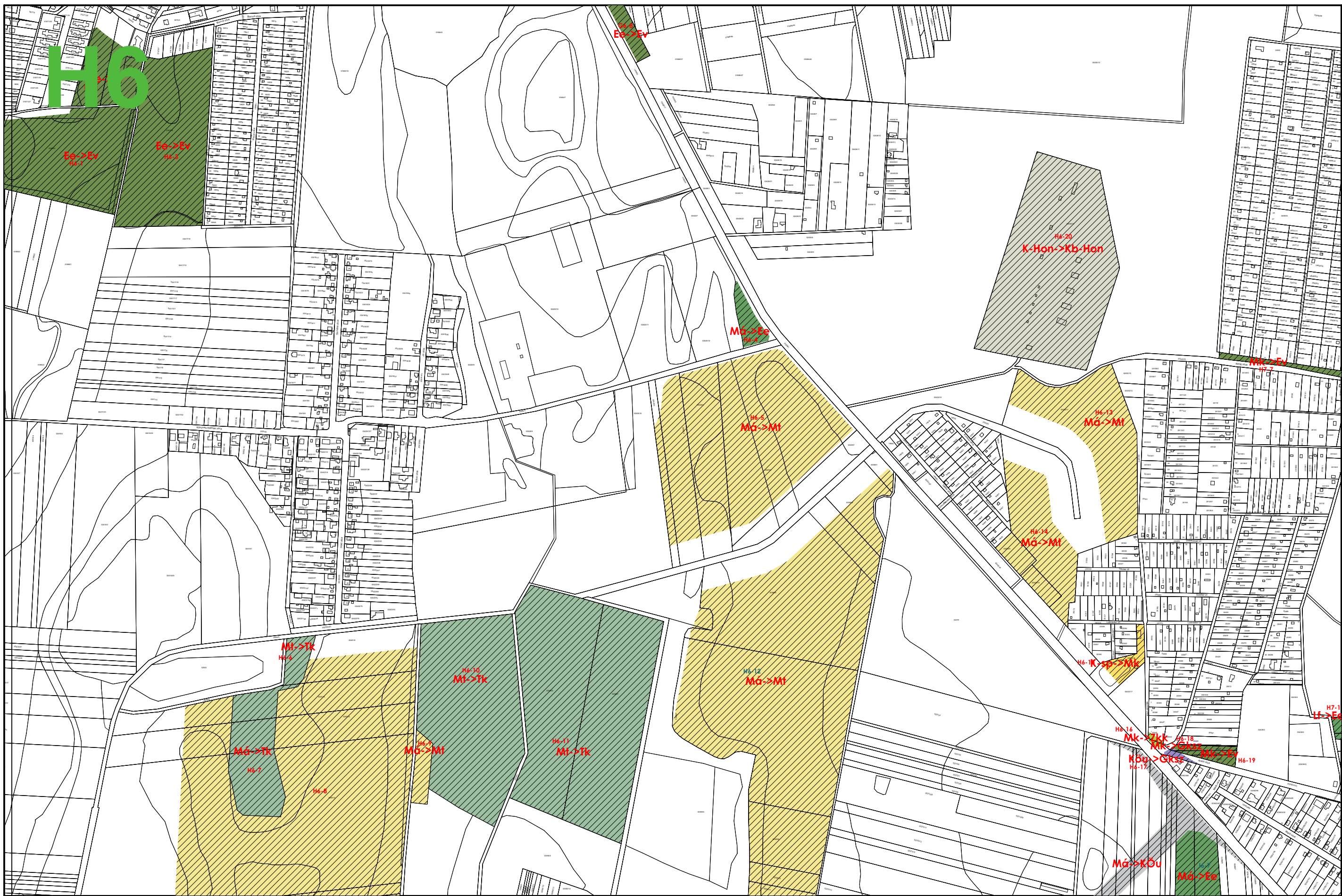
Készült az állami alapadatok felhasználásával

NYÍREGYHÁZA MJV TELEPÜLÉSTERVÉHEZ

VÁLTOZÁSOK TERVLAPJA



H5



BÉEPÍTÉSRE SZÁNT TERÜLETEK	
LAKÓTERÜLET	
Ln	Nagyvárosias lakóterület
Lk	Kisvárosias lakóterület
Lke	Kertvárosias lakóterület
Lf	Faluvas lakóterület
VEGYES TERÜLET	
Vt	Településközponti vegyes terület
Vi	Intézményi vegyes terület
GAZDASÁGI TERÜLET	
Gksz	Kereskedelmi, szolgáltató gazdasági terület
Gá	Általános gazdasági terület
IPARI/GAZDASÁGI TERÜLET	
Gip	Ipari gazdasági terület
Gipe	Egyéb ipari gazdasági terület
ÜDÜLŐTERÜLET	
Üü	Üdülőházas üdülőterület
Üh	Hortvégi házas üdülőterület
KÜLÖNLEGES BÉEPÍTÉSRE SZÁNT TERÜLET	
K-Sp	Nagy kiterjedésű sportolási célú különleges terület
K-Szlo	Szabadidős és فراغتcentrum hasznosítású célú különleges terület
K-Re	Rekreációs és idegenforgalmi hasznosítású célú különleges terület
K-Ker	Nagy magkiterjedésű kereskedelmi célú különleges terület
K-Mü	Mezőgazdasági üzemi különleges terület
K-Eü	Egészségügyi épület elhelyezésére szolgáló különleges terület
K-ANK	Állat-és növénykert terület különleges terület
K-Ám	Állatmenhelyi terület különleges terület
K-Srek	Strandfürdő rekreációs célú különleges terület
K-Mf	Műzsmfalva különleges terület
K-Plac	Piaci-kereskedelmi célú különleges terület
K-Szoc	Szociális ellátású célú különleges terület
K-Ga	Garázsos különleges terület
K-Hon	Horrvédelmi, katonai, belbiztonsági és nemzetbiztonsági különleges terület
K-Szhuil	Szálló hűtőközeleltető - lerakó terület különleges terület
K-Fhull	Folyékony hulladékkezelés - lerakó terület különleges terület
K-Höe	Hőerőmű különleges terület
K-Közi	Közlekedéshoz kapcsolódó épület elhelyezésére szolgáló különleges terület
K-Kert	Kertészeti tevékenységű célú köztelkesítési terület
K-Kom	Kompozitáló telep különleges terület
BÉEPÍTÉSRE NEM SZÁNT TERÜLETEK	
KÖZLEKEDÉSI TERÜLET	
KÖu	Közi közlekedési terület
KÖe	Egyéb (vasúti) közlekedési terület
KÖl	Légi közlekedési terület
KÖZMŰ ÉS HIRKÖZLÉSI TERÜLET	
Közm	Közműelhelyezési terület
Hk	Hírközlési terület
ZÖLDTERÜLET	
Zkp	Kézpark zöldterület
Zkk	Közkert zöldterület
ERDŐTERÜLET	
Ev	Védelmi célú erdőterület
Er	Rekreációs célú terület
Ee	Egyéb erdőterület
MEZŐGAZDASÁGI TERÜLET	
Mk	Kertés mezőgazdasági terület
Má	Általános mezőgazdasági terület
Mt	Tájgazdálkodási mezőgazdasági terület
VIZGAZDÁLKODÁSI TERÜLET	
V	Vízgazdálkodási terület
TERMÉSZETKÖZELI TERÜLET	
Tk	Természetközeli terület
KÜLÖNLEGES BÉEPÍTÉSRE NEM SZÁNT TERÜLET	
Kb-Sp	Nagy kiterjedésű sportolási célú különleges terület
Kb-Lö	Lőér különleges terület
Kb-En	Magjóló energia hasznosításának céljára szolgáló különleges terület
Kb-T	Temeső különleges terület
Kb-Kegy	Kegeleti park különleges terület
Kb-Hon	Horrvédelmi, katonai belbiztonsági és nemzetbiztonsági különleges terület
Kb-Re	Rekreációs célú különleges terület
Kb-Hor	Horgászó különleges terület
Kb-Arb	Arborétum terület különleges terület
Kb-Bt	Burkoló, káptér
Kb-Szlo	Szabadidős és فراغتcentrum hasznosítású célú különleges terület

Készült az állami alapadatok felhasználásával

NYÍREGYHÁZA MJV TELEPÜLÉSTERVÉHEZ

VÁLTOZÁSOK TERVLAPJA



H6



BÉÉPÍTÉSRE SZÁNT TERÜLETEK	
LAKÓTERÜLET	
Ln	Nagyvárosias lakóterület
Lk	Kisvárosias lakóterület
Lke	Kertvárosias lakóterület
Lf	Faluvas lakóterület
VEGYES TERÜLET	
Vt	Településközponti vegyes terület
Vi	Intézményi vegyes terület
GAZDASÁGI TERÜLET	
Gksz	Kereskedelmi, szolgáltató gazdasági terület
Gá	Általános gazdasági terület
IPARI/GAZDASÁGI TERÜLET	
Gip	Ipari gazdasági terület
Gipe	Egyéb ipari gazdasági terület
ÜDÜLŐTERÜLET	
Üü	Üdülőházas üdülőterület
Üh	Hévírgáz üdülőterület
KÜLÖNLEGES BÉÉPÍTÉSRE SZÁNT TERÜLET	
K-Sp	Nagy kiterjedésű sportolási célú különleges terület
K-Szlo	Szabadidő és فراغتcentrum hasznosítású célú különleges terület
K-Re	Rekreációs és idegenforgalmi hasznosítású célú különleges terület
K-Ker	Nagy magyterjedésű kereskedelmi célú különleges terület
K-Mü	Mezőgazdasági üzemi különleges terület
K-Eü	Egészségügyi épület elhelyezésére szolgáló különleges terület
K-ANK	Általános növénykert terület különleges terület
K-Ám	Állatmenhelyi terület különleges terület
K-Srek	Strandfürdő rekreációs célú különleges terület
K-Mf	Műzsmfalva különleges terület
K-Piac	Piaci-kereskedelmi célú különleges terület
K-Szoc	Szociális ellátású célú különleges terület
K-Ga	Garázsos különleges terület
K-Hon	Honvédelmi, katonai, belbiztonsági és nemzetbiztonsági különleges terület
K-Szhull	Szilárd hulladékkezelő - lerakó terület különleges terület
K-Fhull	Folyékony hulladékkezelő - lerakó terület különleges terület
K-Hőe	Hőerőmű különleges terület
K-Közi	Közelítéshez kapcsolódó épület elhelyezésére szolgáló különleges terület
K-Kert	Kertészeti tevékenységű célú köztelkesítési terület
K-Kom	Komposztáló telep különleges terület
BÉÉPÍTÉSRE NEM SZÁNT TERÜLETEK	
KÖZLEKEDÉSI TERÜLET	
KÓu	Központi közlekedési terület
KÓe	Egyéb (vasúti) közlekedési terület
KÓl	Légi közlekedési terület
KÖZMŰ ÉS HÍRKÖZLÉSI TERÜLET	
Közm	Közműhelyezési terület
Hk	Hírközlési terület
ZÖLDTERÜLET	
Zkp	Közpark zöldterület
Zkk	Közkert zöldterület
ERDŐTERÜLET	
Ev	Védelmi célú erdőterület
Er	Rekreációs célú terület
Ee	Egyéb erdőterület
MEZŐGAZDASÁGI TERÜLET	
Mk	Kertés mezőgazdasági terület
Má	Általános mezőgazdasági terület
Mt	Tájegzalkodási mezőgazdasági terület
VIZGAZDÁLKODÁSI TERÜLET	
V	Vizgazdálkodási terület
TERMÉSZETKÖZELI TERÜLET	
Tk	Természetközeli terület
KÜLÖNLEGES BÉÉPÍTÉSRE NEM SZÁNT TERÜLET	
Kb-Sp	Nagy kiterjedésű sportolási célú különleges terület
Kb-Ló	Lóerő különleges terület
Kb-En	Magújuló energia hasznosításának céljára szolgáló különleges terület
Kb-T	Temeső különleges terület
Kb-Kegy	Kegyeleti park különleges terület
Kb-Hon	Honvédelmi, katonai belbiztonsági és nemzetbiztonsági különleges terület
Kb-Re	Rekreációs célú különleges terület
Kb-Hor	Horgászó különleges terület
Kb-Arb	Arborétum terület különleges terület
Kb-Bt	Burkoló, káptér
Kb-Szo	Szabadidő és فراغتcentrum hasznosítású célú különleges terület

Készült az állami alapadatok felhasználásával

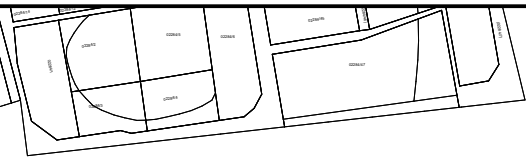
NYÍREGYHÁZA MJV TELEPÜLÉSTERVÉHEZ

VÁLTOZÁSOK TERVLAPJA



H 7

H8



BÉÉPÍTÉSRE SZÁNT TERÜLETEK

LAKÓTERÜLET

- Ln** Nagyvárosias lakóterület
- Lk** Kisvárosias lakóterület
- Lke** Kertvárosias lakóterület
- Lf** Falusias lakóterület

VEGYES TERÜLET

- Vt** Településközponti vegyes terület
- Vi** Intézményi vegyes terület

GAZDASÁGI TERÜLET

- Gksz** Kereskedelmi, szolgáltató gazdasági terület
- Gá** Általános gazdasági terület

IPARI GAZDASÁGI TERÜLET

- Gip** Ipari gazdasági terület
- Gipe** Egyéb ipari gazdasági terület

ÜDÜLŐTERÜLET

- Üü** Üdülőházas üdülőterület
- Üh** Hérvégi házas üdülőterület

KÜLÖNLEGES BÉÉPÍTÉSRE SZÁNT TERÜLET

- K-Sp** Nagy kiterjedésű sportolási célú különleges terület
- K-Szlo** Szabadidő és levegőtér hasznosítású célú különleges terület
- K-Re** Rekreációs és idegenforgalmi hasznosítású célú különleges terület
- K-Ker** Nagy magyterjedésű kereskedelmi célú különleges terület
- K-Mü** Mezőgazdasági üzemi különleges terület
- K-Eü** Egészségügyi épület elhelyezésére szolgáló különleges terület
- K-Ánk** Által- és növénykert területe különleges terület
- K-Ám** Állattartó területe különleges terület
- K-Srek** Strandfürdő rekreációs célú különleges terület
- K-Mf** Műzsmfalu különleges terület
- K-Piac** Piaci-kereskedelmi célú különleges terület
- K-Szoc** Szociális ellátású célú különleges terület
- K-Ga** Garázsos különleges terület
- K-Hon** Honvédelmi, katonai, belbiztonsági és nemzetbiztonsági különleges terület
- K-Szhull** Szilárd hulladékkezelő - lerakó területe különleges terület
- K-Fhull** Folyékony hulladékkezelő - lerakó területe különleges terület
- K-Hőe** Hőerőmű különleges terület
- K-Közi** Közlekedéshez kapcsolódó épület elhelyezésére szolgáló különleges terület
- K-Kert** Kertészeti tevékenységű célú közteljesítési terület
- K-Kom** Komposztáló telep különleges terület

BÉÉPÍTÉSRE NEM SZÁNT TERÜLETEK

KÖZLEKEDÉSI TERÜLET

- KÓu** Közúti közlekedési terület
- KÓe** Egyéb (vasúti) közlekedési terület
- KÓi** Légi közlekedési terület

KÖZMŰ ÉS HÍRKÖZLÉSI TERÜLET

- Közm** Közműelhelyezési terület
- Hk** Hírközlési terület

ZÖLDTERÜLET

- Zkp** Közpark zöldterület
- Zkk** Közpark zöldterület

ERDŐTERÜLET

- Ev** Védelmi célú erdőterület
- Er** Rekreációs célú terület
- Ee** Egyéb erdőterület

MEZŐGAZDASÁGI TERÜLET

- Mk** Kertés mezőgazdasági terület
- Má** Általános mezőgazdasági terület
- Mt** Tájgazdálkodási mezőgazdasági terület

VÍZGAZDÁLKODÁSI TERÜLET

- V** Vízgazdálkodási terület

TERMÉSZETKÖZELI TERÜLET

- Tk** Természetközeli terület

KÜLÖNLEGES BÉÉPÍTÉSRE NEM SZÁNT TERÜLET

- Kb-Sp** Nagy kiterjedésű sportolási célú különleges terület
- Kb-Lő** Lőér különleges terület
- Kb-En** Megújuló energia hasznosításának céljára szolgáló különleges terület
- Kb-T** Temező különleges terület
- Kb-Kegy** Kegyeleti park különleges terület
- Kb-Hon** Honvédelmi, katonai belbiztonsági és nemzetbiztonsági különleges terület
- Kb-Re** Rekreációs célú különleges terület
- Kb-Hor** Horgásztó különleges terület
- Kb-Arb** Arborétum területe különleges terület
- Kb-Bt** Burkoló, káptár
- Kb-Szlo** Szabadidő és levegőtér hasznosítású célú különleges terület

Készült az állami alapadatok felhasználásával

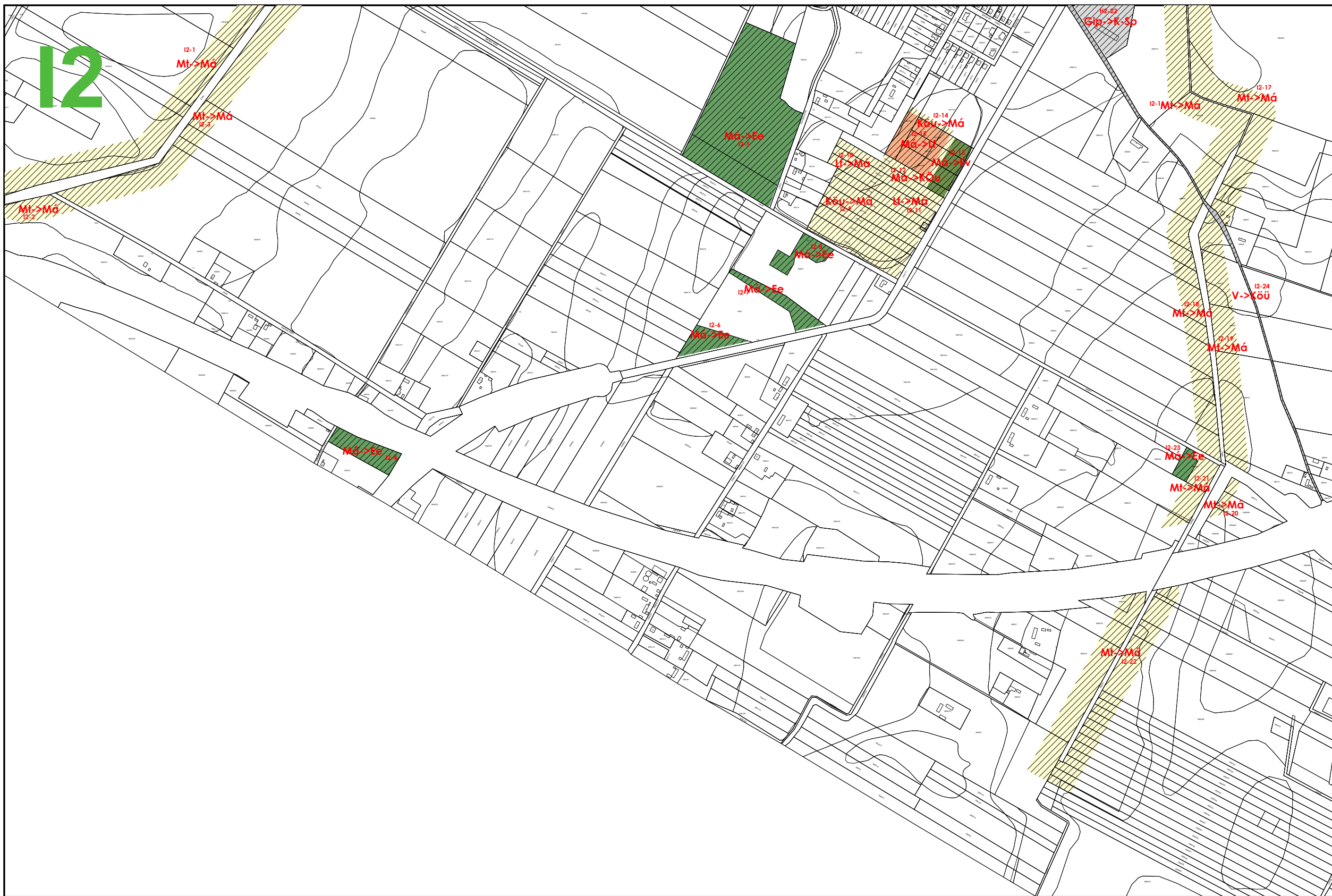
NYÍREGYHÁZA MJV TELEPÜLÉSTERVÉHEZ

VÁLTOZÁSOK TERVLAPJA



H8

I2



BÉPÍTÉSRE SZÁNT TERÜLETEK	
LAKÓTERÜLET	
Ln	Nagyvárosias lakóterület
Lk	Kisvárosias lakóterület
Lke	Kertvárosias lakóterület
LF	Faluvas lakóterület
VEGYES TERÜLET	
Vt	Településközponti vegyes terület
Vi	Intézményi vegyes terület
GAZDASÁGI TERÜLET	
Gksz	Kereskedelmi, szolgáltató gazdasági terület
Gá	Általános gazdasági terület
IPARI/GAZDASÁGI TERÜLET	
Gip	Ipari gazdasági terület
Gipe	Egyéb ipari gazdasági terület
ÜDÜLŐTERÜLET	
Üü	Üdülőkörzetszerű terület
Üh	Hévígyi házas üdülőkörzetszerű terület
KÜLÖNLEGES BÉPÍTÉSRE SZÁNT TERÜLET	
K-Sp	Nagy kiterjedésű sportolási célú különleges terület
K-Szlo	Szabadidős és فراغتcentrum hasznosítású célú különleges terület
K-Re	Rekreációs és idegenforgalmi hasznosítású célú különleges terület
K-Ker	Nagy magkiterjedésű kereskedelmi célú különleges terület
K-Mü	Mezőgazdasági iszemi különleges terület
K-Eü	Egészségügyi épület elhelyezésére szolgáló különleges terület
K-ANK	Állat- és növénykert területi különleges terület
K-Ám	Állatmenhely területi különleges terület
K-Srek	Strandfürdő rekreációs célú különleges terület
K-Mf	Művelődési területi különleges terület
K-Plac	Piaci-kereskedelmi célú különleges terület
K-Szoc	Szociális ellátású területi különleges terület
K-Ga	Garázsos területi különleges terület
K-Hon	Horvándélmű, katonai, belbiztonsági és nemzetbiztonsági területi különleges terület
K-Szhull	Szálló hulladékkezelés - lerakó területi különleges terület
K-Fhull	Folyékony hulladékkezelés - lerakó területi különleges terület
K-Höe	Hőerőmű területi különleges terület
K-Közi	Közlekedéshez kapcsolódó épület elhelyezésére szolgáló területi különleges terület
K-Kert	Kertészeti tevékenységű területi különleges terület
K-Kom	Kompozit telep területi különleges terület
BÉPÍTÉSRE NEM SZÁNT TERÜLETEK	
KÖZLEKEDÉSI TERÜLET	
KÖü	Központi közlekedési terület
KÖe	Egyéb (vasúti) közlekedési terület
KÖl	Légi közlekedési terület
KÖZMŰ ÉS HÍRKÖZLÉSI TERÜLET	
Közm	Közműhelyettesítő terület
Hk	Hírközlési terület
ZÖLDTERÜLET	
Zkp	Kézpark zöldterület
Zkk	Közpark zöldterület
ERDŐTERÜLET	
Ev	Védelmi célú erdőterület
Er	Rekreációs célú terület
Ee	Egyéb erdőterület
MEZŐGAZDASÁGI TERÜLET	
Mk	Kertészeti mezőgazdasági terület
Má	Általános mezőgazdasági terület
Mt	Tájgazdálkodási mezőgazdasági terület
VIZGAZDÁLKODÁSI TERÜLET	
V	Vízgazdálkodási terület
TERMÉSZETKÖZELI TERÜLET	
Tk	Természetközeli terület
KÜLÖNLEGES BÉPÍTÉSRE NEM SZÁNT TERÜLET	
Kb-Sp	Nagy kiterjedésű sportolási célú különleges terület
Kb-Lö	Lóerő különleges terület
Kb-En	Magjóló energiá hasznosításának céljára szolgáló különleges terület
Kb-T	Temeső különleges terület
Kb-Kegy	Kegeleti park különleges terület
Kb-Hon	Horvándélmű, katonai belbiztonsági és nemzetbiztonsági területi különleges terület
Kb-Re	Rekreációs célú különleges terület
Kb-Hor	Horgászati területi különleges terület
Kb-Arb	Arborétum területi különleges terület
Kb-Bt	Burkolat, kőzet
Kb-Szlo	Szabadidős és فراغتcentrum hasznosítású célú különleges terület

Készült az állami alapadatok felhasználásával

NYÍREGYHÁZA MJV TELEPÜLÉSTERVÉHEZ

VÁLTOZÁSOK TERVLAPJA



I2



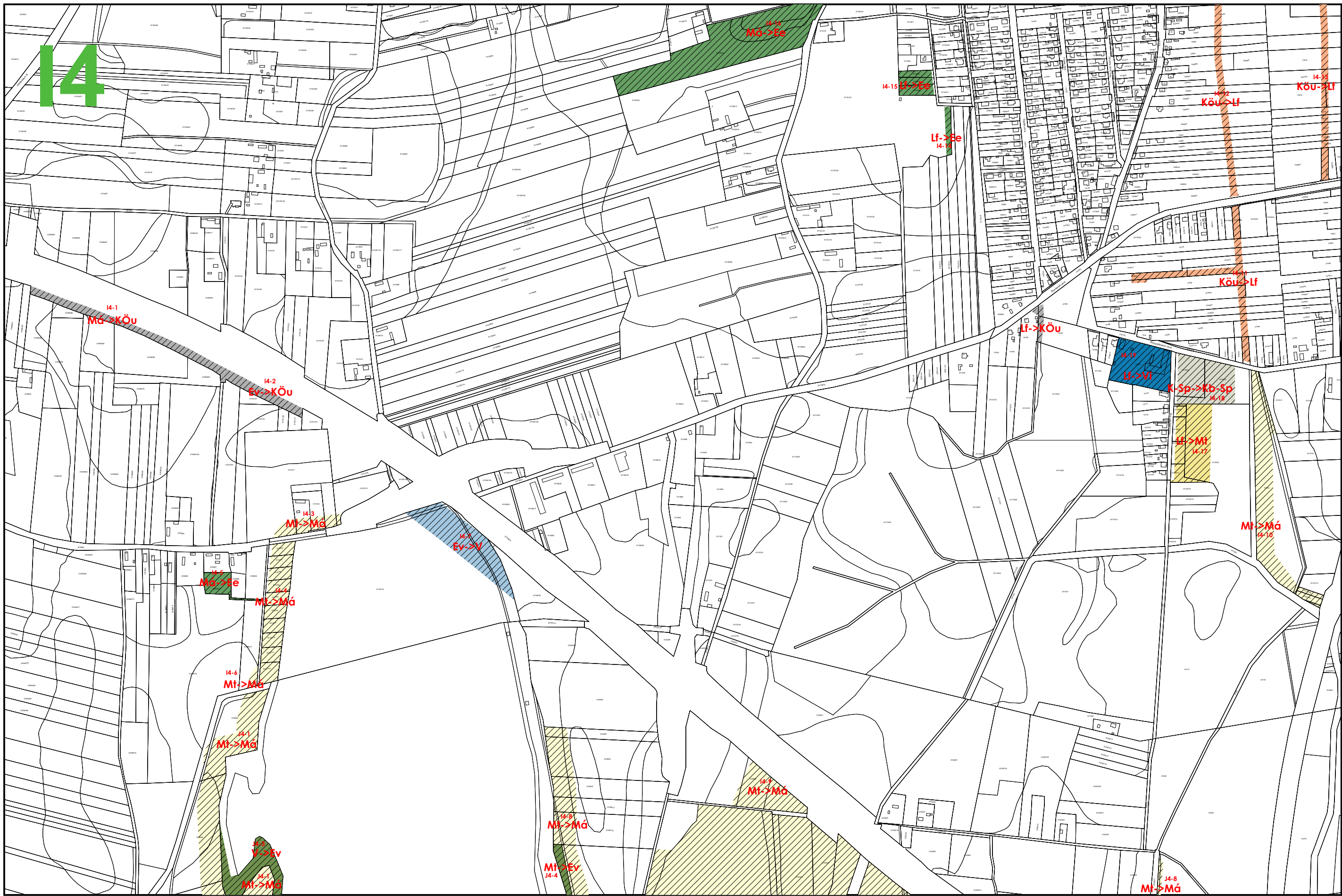
BÉEPÍTÉSRE SZÁNT TERÜLETEK	
LAKÓTERÜLET	
Ln	Nagyvárosias lakóterület
Lk	Kisvárosias lakóterület
Lke	Kertvárosias lakóterület
Lf	Falusias lakóterület
VEGYES TERÜLET	
Vt	Településközponti vegyes terület
Vi	Intézményi vegyes terület
GAZDASÁGI TERÜLET	
Gksz	Kereskedelmi, szolgáltató gazdasági terület
Gá	Általános gazdasági terület
IPARI-GAZDASÁGI TERÜLET	
Gip	Ipari gazdasági terület
Gipe	Egyéb ipari gazdasági terület
ÜDÜLŐTERÜLET	
Üü	Üdülőkörzetszerű terület
Üh	Hévízgyógyászati üdülőkörzetszerű terület
KÜLÖNLEGES BÉEPÍTÉSRE SZÁNT TERÜLET	
K-Sp	Nagy kiterjedésű sportolási célú különleges terület
K-Szlo	Szabadtéri és ivarszertartó hasznosítású célú különleges terület
K-Re	Rekreációs és idegenforgalmi hasznosítású célú különleges terület
K-Ker	Nagy kiterjedésű kereskedelmi célú különleges terület
K-Mü	Mezőgazdasági üzemi különleges terület
K-Eü	Egészségügyi épület elhelyezésére szolgáló különleges terület
K-ANK	Állat- és növénykert terület különleges terület
K-Ám	Állattartó terület különleges terület
K-Srek	Strandfürdő rekreációs célú különleges terület
K-Mf	Művelődési terület különleges terület
K-Piac	Piaci terület különleges terület
K-Szoc	Szociális ellátású terület különleges terület
K-Ga	Garázsos terület különleges terület
K-Hon	Honvédelmi, katonai, belbiztonsági és nemzetbiztonsági különleges terület
K-Szhuil	Szálló terület különleges terület
K-Fhull	Folyékony hulladékkezelés - lerakó terület különleges terület
K-Hőe	Hőerő terület különleges terület
K-Közi	Közlekedéssel kapcsolatos terület elhelyezésére szolgáló különleges terület
K-Kert	Kertészeti tevékenységű terület különleges terület
K-Kom	Komposztáló terület különleges terület
BÉEPÍTÉSRE NEM SZÁNT TERÜLETEK	
KÖZLEKEDÉSI TERÜLET	
KÓu	Központi közlekedési terület
KÓe	Egyéb (vasúti) közlekedési terület
KÓl	Légi közlekedési terület
KÖZMŰ ÉS HÍRKÖZLÉSI TERÜLET	
Közm	Közműhelyettesítő terület
Hk	Hírközlési terület
ZÖLDTERÜLET	
Zkp	Közpark zöldterület
Zkk	Közkert zöldterület
ERDŐTERÜLET	
Ev	Védelmi célú erdőterület
Er	Rekreációs célú terület
Ee	Egyéb erdőterület
MEZŐGAZDASÁGI TERÜLET	
Mk	Kertészeti mezőgazdasági terület
Má	Általános mezőgazdasági terület
Mt	Tájgazdálkodási mezőgazdasági terület
VIZGAZDÁLKODÁSI TERÜLET	
V	Vízgazdálkodási terület
TERMÉSZETKÖZELI TERÜLET	
Tk	Természetközeli terület
KÜLÖNLEGES BÉEPÍTÉSRE NEM SZÁNT TERÜLET	
Kb-Sp	Nagy kiterjedésű sportolási célú különleges terület
Kb-Ló	Lóerő terület különleges terület
Kb-En	Magjaitól energia hasznosításának céljára szolgáló különleges terület
Kb-T	Temeső terület különleges terület
Kb-Kegey	Kegeyi park terület különleges terület
Kb-Hon	Honvédelmi, katonai belbiztonsági és nemzetbiztonsági terület különleges terület
Kb-Re	Rekreációs terület különleges terület
Kb-Hor	Horgászó terület különleges terület
Kb-Arb	Arborétum terület különleges terület
Kb-Bt	Burkolat, kőzet
Kb-Szo	Szabadtéri és ivarszertartó hasznosítású célú különleges terület

Készült az állami alapadatok felhasználásával

NYÍREGYHÁZA MJV TELEPÜLÉSTERVÉHEZ
VÁLTOZÁSOK TERVLAPJA



14



BÉEPÍTÉSRE SZÁNT TERÜLETEK	
LAKÓTERÜLET	
Ln	Nagyvárosias lakóterület
Lk	Kisvárosias lakóterület
Lke	Kertvárosias lakóterület
Lf	Falusias lakóterület
VEGYES TERÜLET	
Vt	Településközponti vegyes terület
Vi	Intézményi vegyes terület
GAZDASÁGI TERÜLET	
Gksz	Kereskedelmi, szolgáltató gazdasági terület
Gá	Általános gazdasági terület
IPARI/GAZDASÁGI TERÜLET	
Gip	Ipari gazdasági terület
Gipe	Egyéb ipari gazdasági terület
ÜDÜLŐTERÜLET	
Üü	Üdülőházas üdülőterület
Üh	Hévízi házas üdülőterület
KÜLÖNLEGES BÉEPÍTÉSRE SZÁNT TERÜLET	
K-Sp	Nagy kiterjedésű sportolási célú különleges terület
K-Szlo	Szabadtér és törszertum hasznosítású célú különleges terület
K-Re	Rekreációs és idegenforgalmi hasznosítású célú különleges terület
K-Ker	Nagy magterjedésű kereskedelmi célú különleges terület
K-Mü	Mezőgazdasági iszmi különleges terület
K-Eü	Egészségügyi épület elhelyezésére szolgáló különleges terület
K-ANK	Állás-és növénykert terület különleges terület
K-Ám	Állatmenhelyi terület különleges terület
K-Srek	Strandfürdő rekreációs célú különleges terület
K-Mif	Műszertartó különleges terület
K-Piac	Piaci-kereskedelmi célú különleges terület
K-Szoc	Szociális ellátású célú különleges terület
K-Ga	Garázsos különleges terület
K-Hon	Honvédelmi, katonai, belbiztonsági és nemzetbiztonsági különleges terület
K-Szhuil	Szálló hulladékkezelő - lerakó terület különleges terület
K-Fhull	Folyékony hulladékkezelő - lerakó terület különleges terület
K-Hőe	Hőerőmű különleges terület
K-Közi	Közelkedéshez kapcsolódó épület elhelyezésére szolgáló különleges terület
K-Kert	Kertészeti tevékenységű célú közlekedési terület
K-Kom	Kompozitáló telep különleges terület
BÉEPÍTÉSRE NEM SZÁNT TERÜLETEK	
KÖZLEKEDÉSI TERÜLET	
KÖu	Közüti közlekedési terület
KÖe	Egyéb (vasúti) közlekedési terület
KÖl	Légi közlekedési terület
KÖZMŰ ÉS HIRKÖZLÉSI TERÜLET	
Közm	Közműhelyezési terület
Hk	Hírközlési terület
ZÖLTERÜLET	
Zkp	Közpark zöldterület
Zkk	Közkert zöldterület
ERDŐTERÜLET	
Ev	Védelmi célú erdőterület
Er	Rekreációs célú terület
Ee	Egyéb erdőterület
MEZŐGAZDASÁGI TERÜLET	
Mk	Kertés mezőgazdasági terület
Mā	Általános mezőgazdasági terület
Mt	Tájegzdközdési mezőgazdasági terület
VIZGAZDÁLKODÁSI TERÜLET	
V	Vizgazdálkodási terület
TERMÉSZETKÖZELI TERÜLET	
Tk	Természetközeli terület
KÜLÖNLEGES BÉEPÍTÉSRE NEM SZÁNT TERÜLET	
Kb-Sp	Nagy kiterjedésű sportolási célú különleges terület
Kb-Ló	Lóer különleges terület
Kb-En	Magjútó energia hasznosításának céljára szolgáló különleges terület
Kb-T	Temeső különleges terület
Kb-Keqy	Keqyeli park különleges terület
Kb-Hon	Honvédelmi, katonai belbiztonsági, nemzetbiztonsági különleges terület
Kb-Re	Rekreációs célú különleges terület
Kb-Hor	Horgászto különleges terület
Kb-Arb	Arborétum terület különleges terület
Kb-Bt	Burkoló, káptér
Kb-Szo	Szabadtér és törszertum hasznosítású célú különleges terület

Készült az állami alapadatok felhasználásával

NYÍREGYHÁZA MJV TELEPÜLÉSTERVÉHEZ

VÁLTOZÁSOK TERVLAPJA



14

15

Gipsz > Gksz

15-1 Zkk > Ev
15-2 Zkk > Ev
15-3 Zkk > Ev

15-5 Zkk > Gipsz

15-4 Gipsz > Zkp
15-6 V > Zkp
15-7 V > Zkp
15-8 Gipsz > Zkp

BÉÉPÍTÉSRE SZÁNT TERÜLETEK	
LAKÓTERÜLET	
Ln	Nagyvárosias lakóterület
Lk	Kisvárosias lakóterület
Lke	Kertvárosias lakóterület
Lf	Faluvas lakóterület
VEGYES TERÜLET	
Vt	Településközponti vegyes terület
Vi	Intézményi vegyes terület
GAZDASÁGI TERÜLET	
Gksz	Kereskedelmi, szolgáltató gazdasági terület
Gá	Általános gazdasági terület
IPARI/GAZDASÁGI TERÜLET	
Gip	Ipari gazdasági terület
Gipe	Egyéb ipari gazdasági terület
ÜDÜLŐTERÜLET	
Üü	Üdülőközpont üdülőterület
Üh	Hévíz üdülőterület
KÜLÖNLEGES BÉÉPÍTÉSRE SZÁNT TERÜLET	
K-Sp	Nagy kiterjedésű sportolási célú különleges terület
K-Szlo	Szabadidő és فراغتcentrum hasznosítású célú különleges terület
K-Re	Rekreációs és idegenforgalmi hasznosítású célú különleges terület
K-Ker	Nagy magyterjedésű kereskedelmi célú különleges terület
K-Mü	Mezőgazdasági üzemi különleges terület
K-Eü	Egészségügyi épület elhelyezésére szolgáló különleges terület
K-ANK	Által- és növénykert terület különleges terület
K-Ám	Állattartó terület különleges terület
K-Srek	Strandfürdő rekreációs célú különleges terület
K-Mf	Műzsmfalva különleges terület
K-Piac	Piaci-kereskedelmi célú különleges terület
K-Szoc	Szociális ellátású célú különleges terület
K-Ga	Garázsos különleges terület
K-Hon	Honvédelmi, katonai, belbiztonsági és nemzetbiztonsági különleges terület
K-Szhull	Szilárd hulladékkezelő - lerakó terület különleges terület
K-Fhull	Folyékony hulladékkezelő - lerakó terület különleges terület
K-Hőe	Hőerőmű különleges terület
K-Közi	Közelítéshez kapcsolódó épület elhelyezésére szolgáló különleges terület
K-Kert	Kertészeti tevékenységű célú közteljesítési terület
K-Kom	Komposztáló telep különleges terület
BÉÉPÍTÉSRE NEM SZÁNT TERÜLETEK	
KÖZLEKEDÉSI TERÜLET	
KÖu	Központi közlekedési terület
KÖe	Egyéb (vasúti) közlekedési terület
KÖi	Légi közlekedési terület
KÖZMŰ ÉS HÍRKÖZLÉSI TERÜLET	
Közm	Közműelhelyezési terület
Hk	Hírközlési terület
ZÖLDTERÜLET	
Zkp	Kézpark zöldterület
Zkk	Kézikert zöldterület
ERDŐTERÜLET	
Ev	Védelmi célú erdőterület
Er	Rekreációs célú terület
Ee	Egyéb erdőterület
MEZŐGAZDASÁGI TERÜLET	
Mk	Kertes mezőgazdasági terület
Má	Általános mezőgazdasági terület
Mt	Tájgazdálkodási mezőgazdasági terület
VIZGAZDÁLKODÁSI TERÜLET	
V	Vízgazdálkodási terület
TERMÉSZETKÖZELI TERÜLET	
Tk	Természetközeli terület
KÜLÖNLEGES BÉÉPÍTÉSRE NEM SZÁNT TERÜLET	
Kb-Sp	Nagy kiterjedésű sportolási célú különleges terület
Kb-Lő	Lőér különleges terület
Kb-En	Magjűelő energiá hasznosításának céljára szolgáló különleges terület
Kb-T	Temeső különleges terület
Kb-Kegey	Kegeyeli park különleges terület
Kb-Hon	Honvédelmi, katonai belbiztonsági és nemzetbiztonsági különleges terület
Kb-Re	Rekreációs célú különleges terület
Kb-Hor	Horgászó különleges terület
Kb-Arb	Arborétum terület különleges terület
Kb-Bt	Burkoló, káptér
Kb-Szo	Szabadidő és فراغتcentrum hasznosítású célú különleges terület

Készült az állami alapadatok felhasználásával

NYÍREGYHÁZA MJV TELEPÜLÉSTERVÉHEZ

VÁLTOZÁSOK TERVLAPJA



15

16




BÉÉPÍTÉSRE SZÁNT TERÜLETEK	
LAKÓTERÜLET	
Ln	Nagyvárosias lakóterület
Lk	Kisvárosias lakóterület
Lke	Kertvárosias lakóterület
Lf	Falusias lakóterület
VEGYES TERÜLET	
Vt	Településközponti vegyes terület
Vi	Intézményi vegyes terület
GAZDASÁGI TERÜLET	
Gksz	Kereskedelmi, szolgáltató gazdasági terület
Gá	Általános gazdasági terület
IPARI-GAZDASÁGI TERÜLET	
Gip	Ipari gazdasági terület
Gipe	Egyéb ipari gazdasági terület
ÜDÜLŐTERÜLET	
Üü	Üdülőközpont terület
Üh	Hévíz terület
KÜLÖNLEGES BÉÉPÍTÉSRE SZÁNT TERÜLET	
K-Sp	Nagy kiterjedésű sportolási célú különleges terület
K-Szlo	Szabadidő és fitnesscentrum hasznosítású célú különleges terület
K-Re	Rekreációs és idegenforgalmi hasznosítású célú különleges terület
K-Ker	Nagy magterjedésű kereskedelmi célú különleges terület
K-Mü	Mezőgazdasági üzemi különleges terület
K-Eü	Egészségügyi épület elhelyezésére szolgáló különleges terület
K-ANK	Általános növénykert terület különleges terület
K-Ám	Állattartó terület különleges terület
K-Srek	Strandfürdő rekreációs célú különleges terület
K-Mf	Műzsmfalu különleges terület
K-Piac	Piaci terület különleges terület
K-Szoc	Szociális ellátású célú különleges terület
K-Ga	Garázsos különleges terület
K-Hon	Honvédelmi, katonai, belbiztonsági és nemzetbiztonsági különleges terület
K-Szhull	Szálló hulladékkezelő - lerakó terület különleges terület
K-Fhull	Folyékony hulladékkezelő - lerakó terület különleges terület
K-Hőe	Hőerőmű különleges terület
K-Közi	Közelítéshez kapcsolódó épület elhelyezésére szolgáló különleges terület
K-Kert	Kertészeti tevékenységű célú köztér terület
K-Kom	Komposztáló telep különleges terület
BÉÉPÍTÉSRE NEM SZÁNT TERÜLETEK	
KÖZLEKEDÉSI TERÜLET	
KÖu	Közüti közlekedési terület
KÖe	Egyéb (vasúti) közlekedési terület
KÖl	Légi közlekedési terület
KÖZMŰ ÉS HÍRKÖZLÉSI TERÜLET	
Közm	Közműhelyezési terület
Hk	Hírközlési terület
ZÖLDTERÜLET	
Zkp	Kézpark zöldterület
Zkk	Közkert zöldterület
ERDŐTERÜLET	
Ev	Védelmi célú erdőterület
Er	Rekreációs célú terület
Ee	Egyéb erdőterület
MEZŐGAZDASÁGI TERÜLET	
Mk	Kertes mezőgazdasági terület
Má	Általános mezőgazdasági terület
Mt	Tájegzárkó mezőgazdasági terület
VÍZGAZDÁLKODÁSI TERÜLET	
V	Vízgazdálkodási terület
TERMÉSZETKÖZELI TERÜLET	
Tk	Természközelítő terület
KÜLÖNLEGES BÉÉPÍTÉSRE NEM SZÁNT TERÜLET	
Kb-Sp	Nagy kiterjedésű sportolási célú különleges terület
Kb-Lő	Lőér különleges terület
Kb-En	Magjóló energia hasznosításának céljára szolgáló különleges terület
Kb-T	Temeső különleges terület
Kb-Kegy	Kegeleti park különleges terület
Kb-Hon	Honvédelmi, katonai belbiztonsági és nemzetbiztonsági különleges terület
Kb-Re	Rekreációs célú különleges terület
Kb-Hor	Horgászó különleges terület
Kb-Arb	Arborétum terület különleges terület
Kb-Bt	Burkoló, kátró
Kb-Szlo	Szabadidő és fitnesscentrum hasznosítású célú különleges terület

Készült az állami alapadatok felhasználásával

NYÍREGYHÁZA MJV TELEPÜLÉSTERVÉHEZ

VÁLTOZÁSOK TERVLAPJA



16



BÉÉPÍTÉSRE SZÁNT TERÜLETEK	
LAKÓTERÜLET	
Ln	Nagyvárosias lakóterület
Lk	Kisvárosias lakóterület
Lke	Kertvárosias lakóterület
Lf	Faluvas lakóterület
VEGYES TERÜLET	
Vt	Településközponti vegyes terület
Vi	Intézményi vegyes terület
GAZDASÁGI TERÜLET	
Gksz	Kereskedelmi, szolgáltató gazdasági terület
Gá	Általános gazdasági terület
IPARI/GAZDASÁGI TERÜLET	
Gip	Ipari gazdasági terület
Gipe	Egyéb ipari gazdasági terület
ÜDÜLŐTERÜLET	
Üü	Üdülőközpont üdülőterület
Üh	Hévígüli házas üdülőterület
KÜLÖNLEGES BÉÉPÍTÉSRE SZÁNT TERÜLET	
K-Sp	Nagy kiterjedésű sportolási célú különleges terület
K-Szlo	Szabadidő és ifjúságcentrum hasznosítású célú különleges terület
K-Re	Rekreációs és idegenforgalmi hasznosítású célú különleges terület
K-Ker	Nagy magyterjedésű kereskedelmi célú különleges terület
K-Mü	Mezőgazdasági üzemi különleges terület
K-Eü	Egészségügyi épület elhelyezésére szolgáló különleges terület
K-Ánk	Állat- és növénykert terület különleges terület
K-Ám	Állatmenhely terület különleges terület
K-Srek	Strandfürdő rekreációs célú különleges terület
K-Mf	Műzsumfalu különleges terület
K-Piac	Piaci-kereskedelmi célú különleges terület
K-Szoc	Szociális ellátású célú különleges terület
K-Ga	Garázsos különleges terület
K-Hon	Honvédelmi, katonai, belbiztonsági és nemzetbiztonsági különleges terület
K-Szhu	Szilárd hulladékkezelő - lerakó terület különleges terület
K-Fhull	Folyékony hulladékkezelő - lerakó terület különleges terület
K-Höe	Hierarchikus különleges terület
K-Közi	Közelítéshez kapcsolódó épület elhelyezésére szolgáló különleges terület
K-Kert	Kertészeti tevékenységű célú közteljesítési terület
K-Kom	Kompozitációs telep különleges terület
BÉÉPÍTÉSRE NEM SZÁNT TERÜLETEK	
KÖZLEKÉSI TERÜLET	
KÖu	Központi közlekedési terület
KÖe	Egyéb (vasúti) közlekedési terület
KÖi	Légi közlekedési terület
KÖZMŰ ÉS HIRKÖZLÉSI TERÜLET	
Közm	Közműhelyettesítő terület
Hk	Hírközlési terület
ZÖLDTERÜLET	
Zkp	Kézpark zöldterület
Zkk	Közpark zöldterület
ERDŐTERÜLET	
Ev	Védelmi célú erdőterület
Er	Rekreációs célú terület
Ee	Egyéb erdőterület
MEZŐGAZDASÁGI TERÜLET	
Mk	Kertes mezőgazdasági terület
Má	Általános mezőgazdasági terület
Mt	Tájegészközponti mezőgazdasági terület
VIZGAZDÁLKODÁSI TERÜLET	
V	Vízgazdálkodási terület
TERMÉSZETKÖZELI TERÜLET	
Tk	Természetközeli terület
KÜLÖNLEGES BÉÉPÍTÉSRE NEM SZÁNT TERÜLET	
Kb-Sp	Nagy kiterjedésű sportolási célú különleges terület
Kb-Lö	Lóerő különleges terület
Kb-En	Magjútó energiá hasznosításának céljára szolgáló különleges terület
Kb-T	Temeső különleges terület
Kb-Kegy	Kegeleti park különleges terület
Kb-Hon	Honvédelmi, katonai belbiztonsági és nemzetbiztonsági különleges terület
Kb-Re	Rekreációs célú különleges terület
Kb-Hor	Horgászati különleges terület
Kb-Arb	Arborétum terület különleges terület
Kb-Bt	Burkoló, káptér
Kb-Szlo	Szabadidő és ifjúságcentrum hasznosítású célú különleges terület

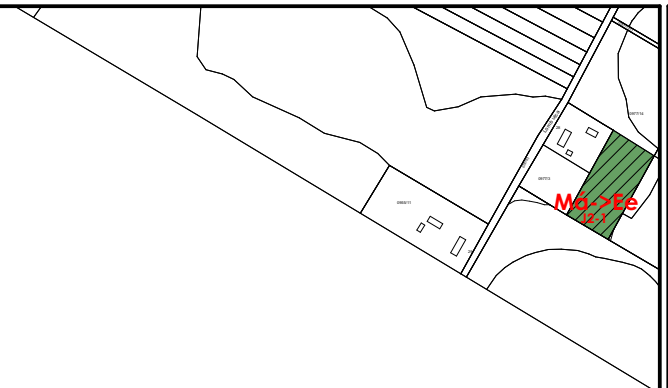
Készült az állami alapadatok felhasználásával

NYÍREGYHÁZA MJV TELEPÜLÉSTERVÉHEZ

VÁLTOZÁSOK TERVLAPJA



J2



BÉÉPÍTÉSRE SZÁNT TERÜLETEK	
LAKÓTERÜLET	
Ln	Nagyvárosias lakóterület
Lk	Kisvárosias lakóterület
Lke	Kertvárosias lakóterület
Lf	Faluvas lakóterület
VEGYES TERÜLET	
Vt	Településközponti vegyes terület
Vi	Intézményi vegyes terület
GAZDASÁGI TERÜLET	
Gksz	Kereskedelmi, szolgáltató gazdasági terület
Gá	Általános gazdasági terület
IPARI GAZDASÁGI TERÜLET	
Gip	Ipari gazdasági terület
Gipe	Egyéb ipari gazdasági terület
ÜDÜLŐTERÜLET	
Üü	Üdülőházas üdülőterület
Üh	Hévírgi házas üdülőterület
KÜLÖNLEGES BÉÉPÍTÉSRE SZÁNT TERÜLET	
K-Sp	Nagy kiterjedésű sportolási célú különleges terület
K-Szlo	Szabadidő és levegőtér hasznosítású célú különleges terület
K-Re	Rekreációs és idegenforgalmi hasznosítású célú különleges terület
K-Ker	Nagy magyterjedésű kereskedelmi célú különleges terület
K-Mü	Mezőgazdasági üzemi különleges terület
K-Eü	Egészségügyi épület elhelyezésére szolgáló különleges terület
K-Ánk	Által- és növénykert területe különleges terület
K-Ám	Állatmenhely területe különleges terület
K-Srek	Strandfürdő rekreációs célú különleges terület
K-Mf	Műzsumfalu különleges terület
K-Piac	Piaci-kereskedelmi célú különleges terület
K-Szoc	Szociális ellátású célú különleges terület
K-Ga	Garázsos különleges terület
K-Hon	Horvándélm, katonai, belbiztonsági és nemzetbiztonsági különleges terület
K-Szhull	Szilárd hulladékkezelő - lerakó területe különleges terület
K-Fhull	Folyékony hulladékkezelő - lerakó területe különleges terület
K-Hőe	Hőerőmű különleges terület
K-Közi	Közelítéshez kapcsolódó épület elhelyezésére szolgáló különleges terület
K-Kert	Kertészeti tevékenységű célú közteljesítési terület
K-Kom	Kompozitáló telep különleges terület
BÉÉPÍTÉSRE NEM SZÁNT TERÜLETEK	
KÖZLEKEDÉSI TERÜLET	
KÓu	Központi közlekedési terület
KÓe	Egyéb (vasúti) közlekedési terület
KÓi	Légi közlekedési terület
KÖZMŰ ÉS HÍRKÖZLÉSI TERÜLET	
Közm	Közműelhelyezési terület
Hk	Hírközlési terület
ZÖLDTERÜLET	
Zkp	Kézpark zöldterület
Zkk	Külső zöldterület
ERDŐTERÜLET	
Ev	Védelmi célú erdőterület
Er	Rekreációs célú terület
Ee	Egyéb erdőterület
MEZŐGAZDASÁGI TERÜLET	
Mk	Kertes mezőgazdasági terület
Má	Általános mezőgazdasági terület
Mt	Tájegészközi mezőgazdasági terület
VÍZGAZDÁLKODÁSI TERÜLET	
V	Vízgazdálkodási terület
TERMÉSZETKÖZELI TERÜLET	
Tk	Természetközeli terület
KÜLÖNLEGES BÉÉPÍTÉSRE NEM SZÁNT TERÜLET	
Kb-Sp	Nagy kiterjedésű sportolási célú különleges terület
Kb-Lő	Lőér különleges terület
Kb-En	Magjűelő energia hasznosításának céljára szolgáló különleges terület
Kb-T	Temeső különleges terület
Kb-Kegy	Kegeleti park különleges terület
Kb-Hon	Horvándélm, katonai belbiztonsági és nemzetbiztonsági különleges terület
Kb-Re	Rekreációs célú különleges terület
Kb-Hor	Horgásztó különleges terület
Kb-Arb	Arborétum területe különleges terület
Kb-Bt	Burkoló, káptér
Kb-Szlo	Szabadidő és levegőtér hasznosítású célú különleges terület

Készült az állami alapadatok felhasználásával

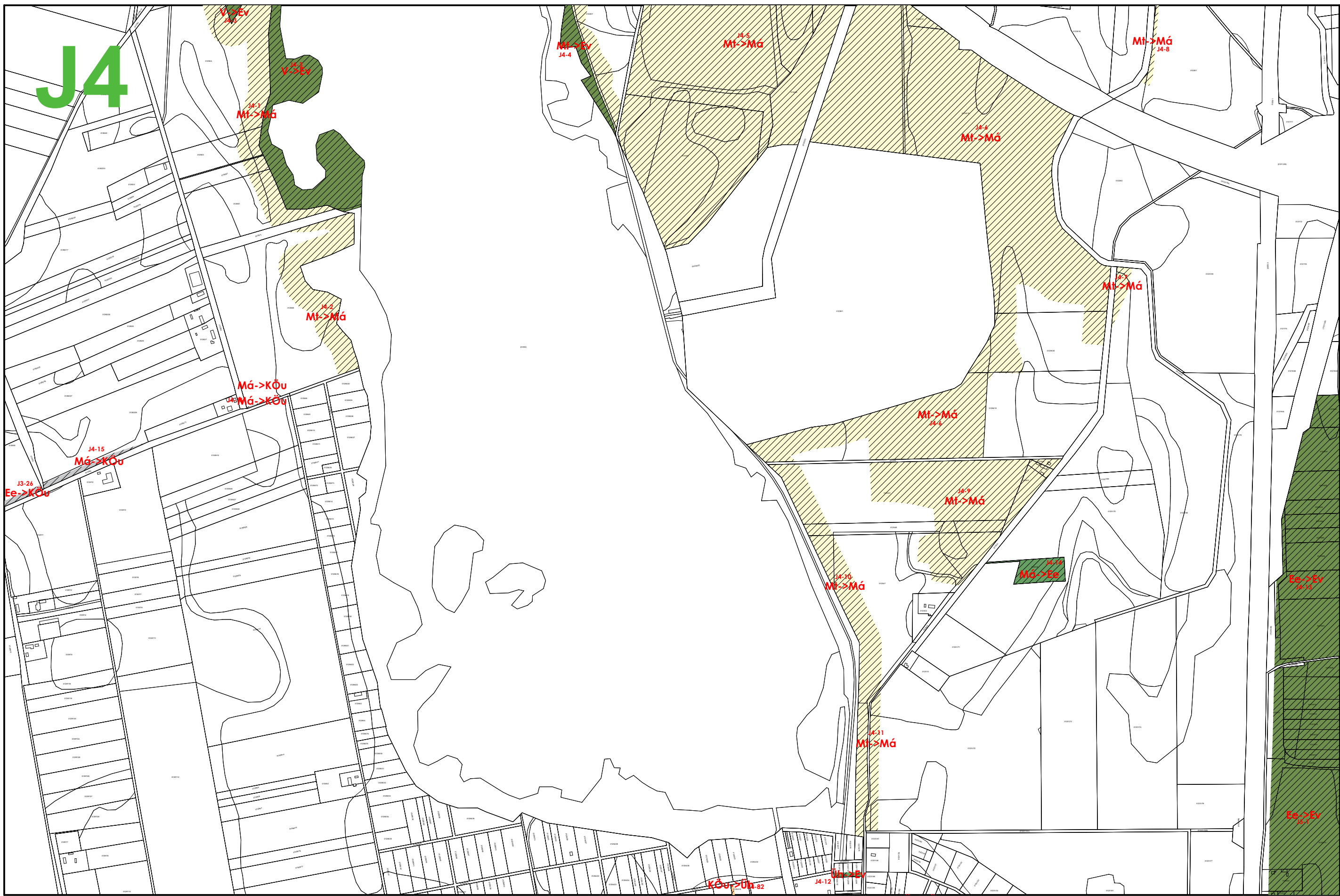
NYÍREGYHÁZA MJV TELEPÜLÉSTERVÉHEZ

VÁLTOZÁSOK TERVLAPJA



J2

J4



BÉPÍTÉSRE SZÁNT TERÜLETEK	
LAKÓTERÜLET	
Ln	Nagyvárosias lakóterület
Lk	Kisvárosias lakóterület
Lke	Kertvárosias lakóterület
Lf	Faluvas lakóterület
VEGYES TERÜLET	
Vt	Településközponti vegyes terület
Vi	Intézményi vegyes terület
GAZDASÁGI TERÜLET	
Gksz	Kereskedelmi, szolgáltató gazdasági terület
Gá	Általános gazdasági terület
IPARI/GAZDASÁGI TERÜLET	
Gip	Ipari gazdasági terület
Gipe	Egyéb ipari gazdasági terület
ÜDÜLŐTERÜLET	
Üü	Üdülőközpont üdülőterület
Üh	Hévíz üdülőterület
KÜLÖNLEGES BÉPÍTÉSRE SZÁNT TERÜLET	
K-Sp	Nagy kiterjedésű sportolási célú különleges terület
K-Szlo	Szabadidő és فراغتcentrum hasznosítású célú különleges terület
K-Re	Rekreációs és idegenforgalmi hasznosítású célú különleges terület
K-Ker	Nagy magyterjedésű kereskedelmi célú különleges terület
K-Mü	Mezőgazdasági üzemi különleges terület
K-Eü	Egészségügyi épület elhelyezésére szolgáló különleges terület
K-ANK	Állat- és növénykert terület különleges terület
K-Ám	Állatmenhelyi terület különleges terület
K-Srek	Strandfürdő rekreációs célú különleges terület
K-Mf	Műzsmafalu különleges terület
K-Piac	Piaci-kereskedelmi célú különleges terület
K-Szoc	Szociális ellátású célú különleges terület
K-Ga	Garázsos különleges terület
K-Hon	Honvédelmi, katonai, belbiztonsági és nemzetbiztonsági különleges terület
K-Szhu	Szállóhulladékkezelő - lerakó terület különleges terület
K-Fhull	Folyékony hulladékkezelő - lerakó terület különleges terület
K-Höe	Hierarchikus különleges terület
K-Közi	Közelítéshez kapcsolódó épület elhelyezésére szolgáló különleges terület
K-Kert	Kertészeti tevékenységű célú közterületi terület
K-Kom	Kompozit telep különleges terület
BÉPÍTÉSRE NEM SZÁNT TERÜLETEK	
KÖZLEKÉSI TERÜLET	
KÖu	Központi közlekedési terület
KÖe	Egyéb (vasúti) közlekedési terület
KÖi	Légi közlekedési terület
KÖZMŰ ÉS HÍRKÖZLÉSI TERÜLET	
Közm	Közműhelyezési terület
Hk	Hírközlési terület
ZÖLDTERÜLET	
Zkp	Kézpark zöldterület
Zkk	Közpark zöldterület
ERDŐTERÜLET	
Ev	Védelmi célú erdőterület
Er	Rekreációs célú terület
Ee	Egyéb erdőterület
MEZŐGAZDASÁGI TERÜLET	
Mk	Kertés mezőgazdasági terület
Má	Általános mezőgazdasági terület
Mt	Tájegészkedési mezőgazdasági terület
VIZGAZDÁLKODÁSI TERÜLET	
V	Vízgazdálkodási terület
TERMÉSZETKÖZELI TERÜLET	
Tk	Természetközeli terület
KÜLÖNLEGES BÉPÍTÉSRE NEM SZÁNT TERÜLET	
Kb-Sp	Nagy kiterjedésű sportolási célú különleges terület
Kb-Lö	Lövérek különleges terület
Kb-En	Magyulási energia hasznosításának céljára szolgáló különleges terület
Kb-T	Temeső különleges terület
Kb-Kegey	Kegeyi park különleges terület
Kb-Hon	Honvédelmi, katonai belbiztonsági, nemzetbiztonsági különleges terület
Kb-Re	Rekreációs célú különleges terület
Kb-Hor	Horgászó különleges terület
Kb-Arb	Arborétum terület különleges terület
Kb-Bt	Burkoló, káptér
Kb-Szlo	Szabadidő és فراغتcentrum hasznosítású célú különleges terület

Készült az állami alapadatok felhasználásával

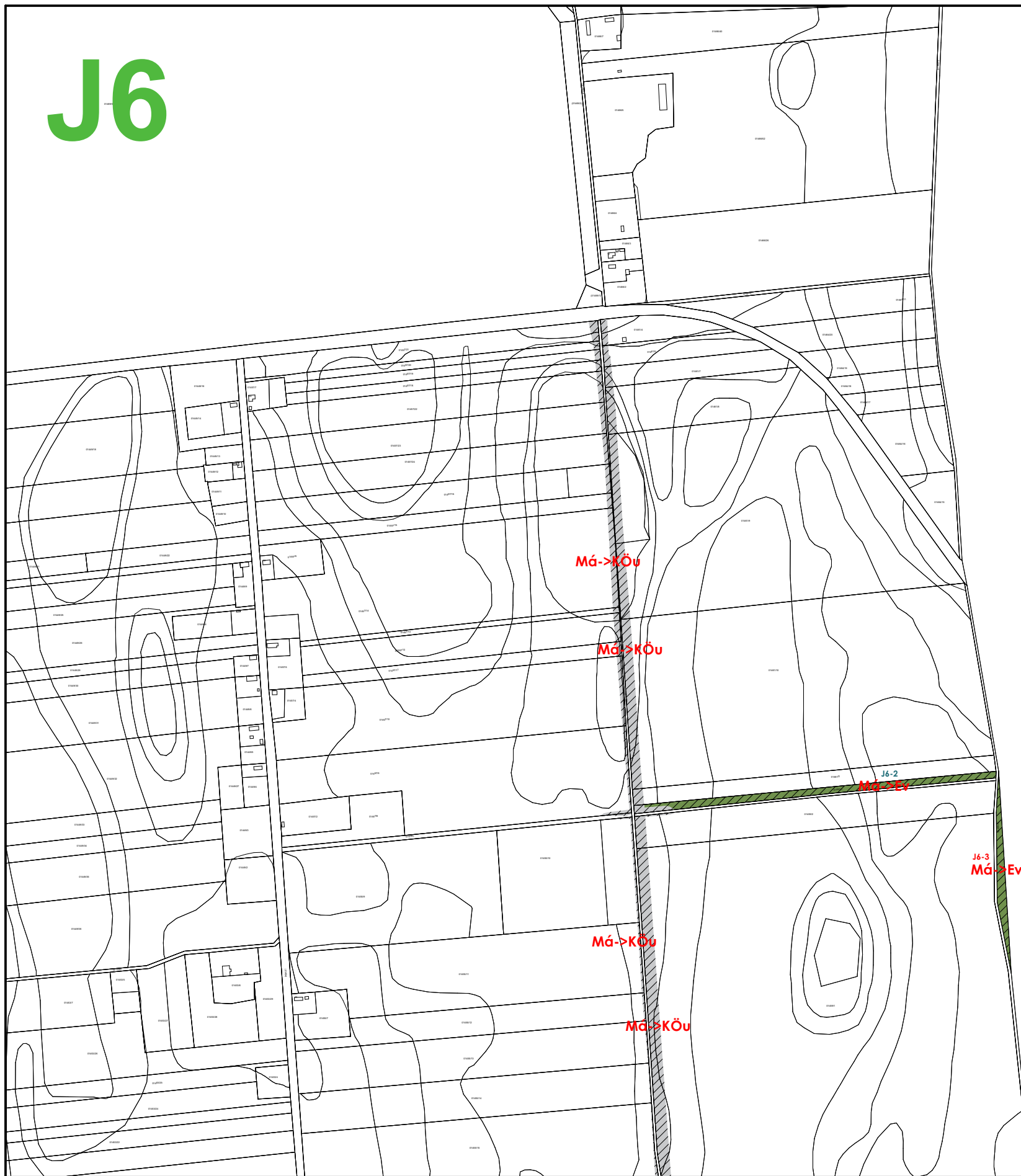
NYÍREGYHÁZA MJV TELEPÜLÉSTERVÉHEZ

VÁLTOZÁSOK TERVLAPJA



J4

J6



BÉÉPÍTÉSRE SZÁNT TERÜLETEK	
LAKÓTERÜLET	
Ln	Nagyvárosias lakóterület
Lk	Kisvárosias lakóterület
Lke	Kertvárosias lakóterület
Lf	Faluvas lakóterület
VEGYES TERÜLET	
Vt	Településközponti vegyes terület
Vi	Intézményi vegyes terület
GAZDASÁGI TERÜLET	
Gksz	Kereskedelmi, szolgáltató gazdasági terület
Gá	Általános gazdasági terület
IPARI/GAZDASÁGI TERÜLET	
Gip	Ipari gazdasági terület
Gipe	Egyéb ipari gazdasági terület
ÜDÜLŐTERÜLET	
Üü	Üdülőházas üdülőterület
Üh	Hortvégi házas üdülőterület
KÜLÖNLEGES BÉÉPÍTÉSRE SZÁNT TERÜLET	
K-Sp	Nagy kiterjedésű sportolási célú különleges terület
K-Szlo	Szabadidő és fitnesscentrum hasznosítású célú különleges terület
K-Re	Rekreációs és idegenforgalmi hasznosítású célú különleges terület
K-Ker	Nagy magkiterjedésű kereskedelmi célú különleges terület
K-Mü	Mezőgazdasági üzemi különleges terület
K-Eü	Egészégügyi épület elhelyezésére szolgáló különleges terület
K-Ánk	Által- és növénykert terület különleges terület
K-Ám	Állattartó terület különleges terület
K-Srek	Strandfürdő rekreációs célú különleges terület
K-Mf	Műzsanfalu különleges terület
K-Piac	Piaci-kereskedelmi célú különleges terület
K-Szoc	Szociális ellátású célú különleges terület
K-Ga	Garázsos különleges terület
K-Hon	Honvédelmi, katonai, belbiztonsági és nemzetbiztonsági különleges terület
K-Szhu	Szálló hulladékkezelő - lerakó terület különleges terület
K-Fhull	Folyékony hulladékkezelő - lerakó terület különleges terület
K-Hőe	Hőerő különleges terület
K-Közi	Közelítéshez kapcsolódó épület elhelyezésére szolgáló különleges terület
K-Kert	Kertészeti tevékenységű célú közteljesítési terület
K-Kom	Komposztáló telep különleges terület
BÉÉPÍTÉSRE NEM SZÁNT TERÜLETEK	
KÖZLEKEDÉSI TERÜLET	
KÖu	Közzeli közlekedési terület
KÖe	Egyéb (vasúti) közlekedési terület
KÖi	Légi közlekedési terület
KÖZMŰ ÉS HÍRKÖZLÉSI TERÜLET	
Közm	Közműelhelyezési terület
Hk	Hírközlési terület
ZÖLDTERÜLET	
Zkp	Kézpark zöldterület
Zkk	Közkert zöldterület
ERDŐTERÜLET	
Ev	Védelmi célú erdőterület
Er	Rekreációs célú terület
Ee	Egyéb erdőterület
MEZŐGAZDASÁGI TERÜLET	
Mk	Kertes mezőgazdasági terület
Má	Általános mezőgazdasági terület
Mt	Tájegzárkó mezőgazdasági terület
VÍZGAZDÁLKODÁSI TERÜLET	
V	Vízgazdálkodási terület
TERMÉSZETKÖZELI TERÜLET	
Tk	Természközelítő terület
KÜLÖNLEGES BÉÉPÍTÉSRE NEM SZÁNT TERÜLET	
Kb-Sp	Nagy kiterjedésű sportolási célú különleges terület
Kb-Lö	Lövérek különleges terület
Kb-En	Magújuló energia hasznosításának céljára szolgáló különleges terület
Kb-T	Temeső különleges terület
Kb-Kegy	Kegeyi park különleges terület
Kb-Hon	Honvédelmi, katonai belbiztonsági, nemzetbiztonsági különleges terület
Kb-Re	Rekreációs célú különleges terület
Kb-Hor	Horgászó különleges terület
Kb-Arb	Arborétum terület különleges terület
Kb-Bt	Burkoló, káptér
Kb-Szlo	Szabadidő és fitnesscentrum hasznosítású célú különleges terület

Készült az állami alapadatok felhasználásával

NYÍREGYHÁZA MJV TELEPÜLÉSTERVÉHEZ

VÁLTOZÁSOK TERVLAPJA



J6

K3



BÉÉPÍTÉSRE SZÁNT TERÜLETEK	
LAKÓTERÜLET	
Ln	Nagyvárosias lakóterület
Lk	Kisvárosias lakóterület
Lke	Kertvárosias lakóterület
Lf	Faluvas lakóterület
VEGYES TERÜLET	
Vt	Településközponti vegyes terület
Vi	Intézményi vegyes terület
GAZDASÁGI TERÜLET	
Gks	Kereskedelmi, szolgáltató gazdasági terület
Gá	Általános gazdasági terület
IPARI GAZDASÁGI TERÜLET	
Gip	Ipari gazdasági terület
Gipe	Egyéb ipari gazdasági terület
ÜDÜLŐTERÜLET	
Üü	Üdülőházas üdülőterület
Üh	Hévíg házas üdülőterület
KÜLÖNLEGES BÉÉPÍTÉSRE SZÁNT TERÜLET	
K-Sp	Nagy kiterjedésű sportolási célú különleges terület
K-Szlo	Szabadidő és fitnesscentrum hasznosítású célú különleges terület
K-Re	Rekreációs és idegenforgalmi hasznosítású célú különleges terület
K-Ker	Nagy magyterjedésű kereskedelmi célú különleges terület
K-Mü	Mezőgazdasági iszemi különleges terület
K-Eü	Egészségügyi épület elhelyezésére szolgáló különleges terület
K-ANK	Állat- és növénykert terület különleges terület
K-Ám	Állatmenhely terület különleges terület
K-Srek	Strandfürdő rekreációs célú különleges terület
K-Mf	Műzsumfalu különleges terület
K-Piac	Piaci-kereskedelmi célú különleges terület
K-Szoc	Szociális ellátású célú különleges terület
K-Ga	Garázsos különleges terület
K-Hon	Honvédelmi, katonai, belbiztonsági és nemzetbiztonsági különleges terület
K-Szhull	Szilárd hulladékkezelő - lerakó terület különleges terület
K-Fhull	Folyékony hulladékkezelő - lerakó terület különleges terület
K-Hőe	Hőerőmű különleges terület
K-Közi	Közelítéshez kapcsolódó épület elhelyezésére szolgáló különleges terület
K-Kert	Kertészeti tevékenységű célú köztelkesítési terület
K-Kom	Komposztáló telep különleges terület

BÉÉPÍTÉSRE NEM SZÁNT TERÜLETEK	
KÖZLEKEDÉSI TERÜLET	
KÖu	Közüti közlekedési terület
KÖe	Egyéb (vasúti) közlekedési terület
KÖi	Légi közlekedési terület
KÖZMŰ ÉS HÍRKÖZLÉSI TERÜLET	
Közm	Közműhelyezési terület
Hk	Hírközlési terület
ZÖLDTERÜLET	
Zkp	Kézpark zöldterület
Zkk	Közkert zöldterület
ERDŐTERÜLET	
Ev	Védelmi célú erdőterület
Er	Rekreációs célú terület
Ee	Egyéb erdőterület
MEZŐGAZDASÁGI TERÜLET	
Mk	Kertes mezőgazdasági terület
Má	Általános mezőgazdasági terület
Mt	Tájgazdálkodási mezőgazdasági terület
VÍZGAZDÁLKODÁSI TERÜLET	
V	Vízgazdálkodási terület
TERMÉSZETKÖZELI TERÜLET	
Tk	Természetközeli terület
KÜLÖNLEGES BÉÉPÍTÉSRE NEM SZÁNT TERÜLET	
Kb-Sp	Nagy kiterjedésű sportolási célú különleges terület
Kb-Lő	Lőér különleges terület
Kb-En	Magjűelő energia hasznosításának céljára szolgáló különleges terület
Kb-T	Temeső különleges terület
Kb-Kegey	Kegey park különleges terület
Kb-Hon	Honvédelmi, katonai belbiztonsági, nemzetbiztonsági különleges terület
Kb-Re	Rekreációs célú különleges terület
Kb-Hor	Horgászati különleges terület
Kb-Arb	Arborétum terület különleges terület
Kb-Bt	Burkoló, káptér
Kb-Szlo	Szabadidő és fitnesscentrum hasznosítású célú különleges terület

Készült az állami alapadatok felhasználásával

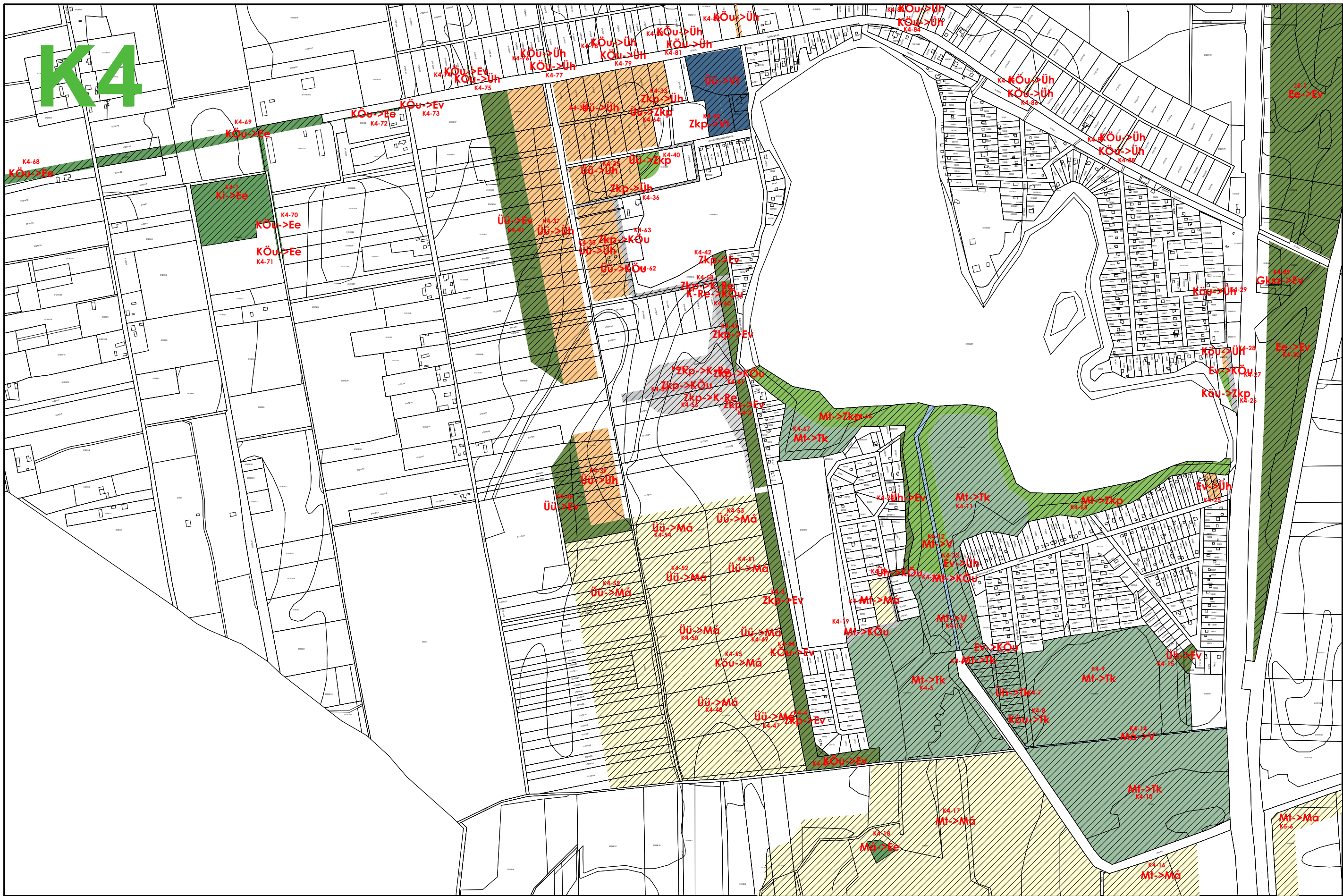
NYÍREGYHÁZA MJV TELEPÜLÉSTERVÉHEZ

VÁLTOZÁSOK TERVLAPJA



K3

K4



BÉPÍTÉSRE SZÁNT TERÜLETEK	
LAKÓTERÜLET	
Ln	Nagyvárosias lakóterület
Lk	Kisvárosias lakóterület
Lke	Kertvárosias lakóterület
LF	Falusias lakóterület
VEGYES TERÜLET	
Vt	Településközponti vegyes terület
Vi	Intézményi vegyes terület
GAZDASÁGI TERÜLET	
Gksz	Kereskedelmi, szolgáltató gazdasági terület
Gá	Általános gazdasági terület
IPARI-GAZDASÁGI TERÜLET	
Gip	Ipari gazdasági terület
Gipe	Egyéb ipari gazdasági terület
ÜDÜLŐTERÜLET	
Üü	Üdülőközpont üdülőterület
Üh	Hévígi házas üdülőterület
KÜLÖNLEGES BÉPÍTÉSRE SZÁNT TERÜLET	
K-Sp	Nagy kiterjedésű sportolási célú különleges terület
K-Szlo	Szabadtér és فراغتcentrum hasznosítású célú különleges terület
K-Re	Rekreációs és időtöltéscélú hasznosítású célú különleges terület
K-Ker	Nagy magpterjedésű kereskedelmi célú különleges terület
K-Mü	Mezőgazdasági üzemi különleges terület
K-Eü	Egyszerűségi épület elhelyezésére szolgáló különleges terület
K-ANK	Állami- és növénykert terület különleges terület
K-Ám	Állatmenhely terület különleges terület
K-Srek	Strandfürdő rekreációs célú különleges terület
K-Mf	Műzsanatórium különleges terület
K-Piac	Piaci-kereskedelmi célú különleges terület
K-Szoc	Szociális ellátás célú különleges terület
K-Ga	Garázsos különleges terület
K-Hon	Honvédelmi, katonai, belbiztonsági és nemzetbiztonsági különleges terület
K-Szull	Szálló- és szálláshely-terület különleges terület
K-Fhull	Folyékony hulladékkezelés - lerakó terület különleges terület
K-Höe	Hőerőmű különleges terület
K-Közi	Közlekedéshoz kapcsolódó épület elhelyezésére szolgáló különleges terület
K-Kert	Kertészeti tevékenységű célú közlekedési terület
K-Kom	Kompozit telep különleges terület
BÉPÍTÉSRE NEM SZÁNT TERÜLETEK	
KÖZLEKÉSI TERÜLET	
KÖu	Közi közlekedési terület
KÖe	Egyéb (vasúti) közlekedési terület
KÖi	Légi közlekedési terület
KÖZMŰ ÉS HÍRKÖZLÉSI TERÜLET	
Közm	Közműhelyettesítő terület
Hk	Hírközlési terület
ZÖLDTERÜLET	
Zkp	Kézpark zöldterület
Zkk	Közpark zöldterület
ERDŐTERÜLET	
Ev	Védelmi célú erdőterület
Er	Rekreációs célú terület
Ee	Egyéb erdőterület
MEZŐGAZDASÁGI TERÜLET	
Mk	Kertes mezőgazdasági terület
Má	Általános mezőgazdasági terület
Mt	Tájegzárkó mezőgazdasági terület
VIZGAZDÁLKODÁSI TERÜLET	
V	Vízgazdálkodási terület
TERMÉSZETKÖZELI TERÜLET	
Tk	Természetközeli terület
KÜLÖNLEGES BÉPÍTÉSRE NEM SZÁNT TERÜLET	
Kb-Sp	Nagy kiterjedésű sportolási célú különleges terület
Kb-Lö	Lőrész különleges terület
Kb-En	Magyarországi energiahasznosításnak céljára szolgáló különleges terület
Kb-T	Temeső különleges terület
Kb-Kegy	Kegeleti park különleges terület
Kb-Hon	Honvédelmi, katonai, belbiztonsági, nemzetbiztonsági különleges terület
Kb-Re	Rekreációs célú különleges terület
Kb-Hor	Horgászó különleges terület
Kb-Arb	Arborétum terület különleges terület
Kb-Bt	Burkolts, kistérsz
Kb-Szlo	Szabadtér és فراغتcentrum hasznosítású célú különleges terület

Készült az állami alapadatok felhasználásával

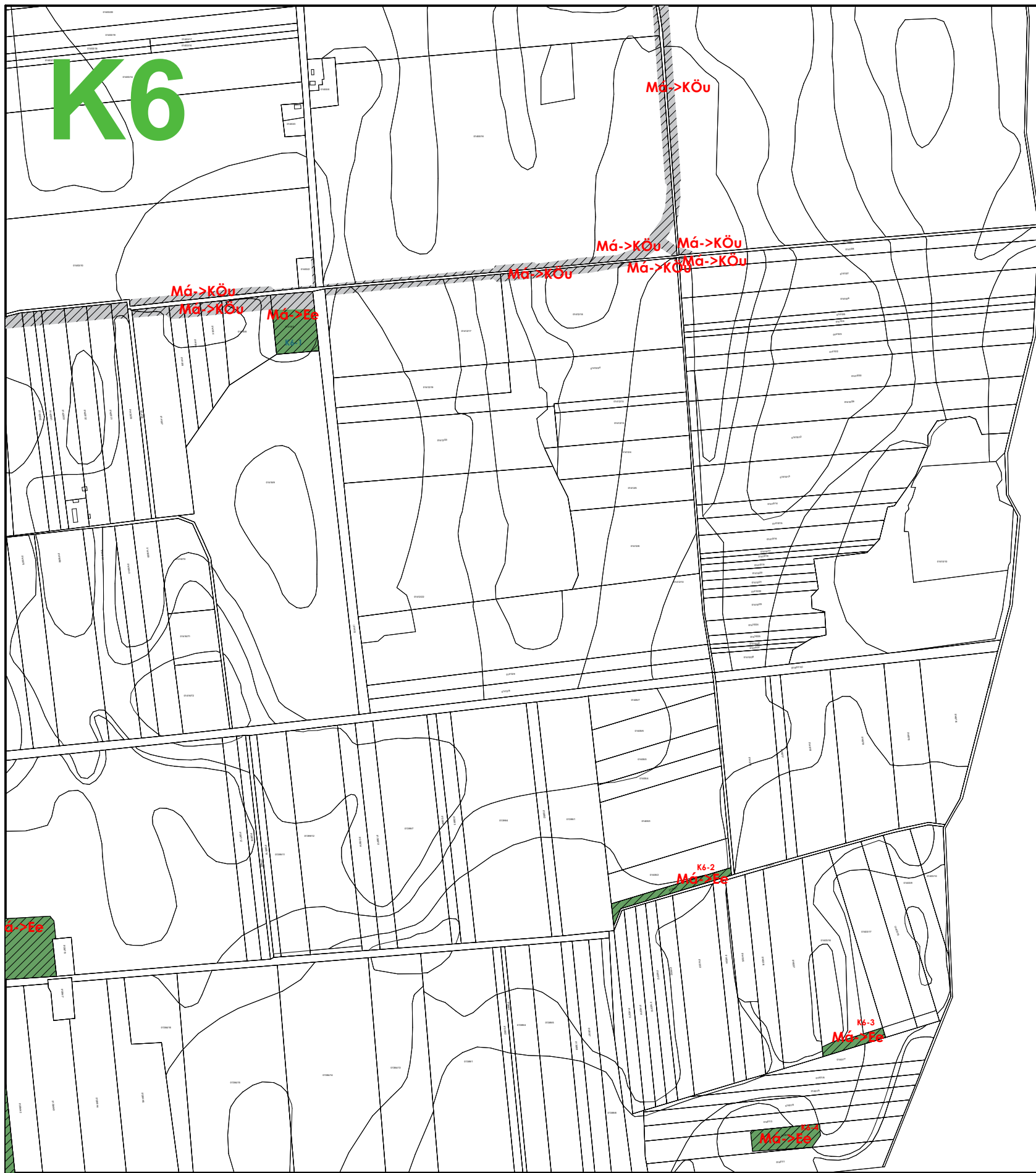
NYÍREGYHÁZA MJV TELEPÜLÉSTERVÉHEZ

VÁLTOZÁSOK TERVLAPJA



K4

K6



BÉÉPÍTÉSRE SZÁNT TERÜLETEK

- LAKÓTERÜLET**
- Ln Nagyvárosias lakóterület
 - Lk Kisvárosias lakóterület
 - Lke Kertvárosias lakóterület
 - Lf Falusias lakóterület
- VEGYES TERÜLET**
- Vt Településközponti vegyes terület
 - Vi Intézményi vegyes terület
- GAZDASÁGI TERÜLET**
- Gksz Kereskedelmi, szolgáltató gazdasági terület
 - Gá Általános gazdasági terület
- IPARI GAZDASÁGI TERÜLET**
- Gip Ipari gazdasági terület
 - Gipe Egyéb ipari gazdasági terület
- ÜDÜLŐTERÜLET**
- Üü Üdülőházas üdülőterület
 - Üh Hévízei házas üdülőterület
- KÜLÖNLEGES BÉÉPÍTÉSRE SZÁNT TERÜLET**
- K-Sp Nagy kiterjedésű sportolási célú különleges terület
 - K-Szlo Szabadidő és fitnesscentrum hasznosítású célú különleges terület
 - K-Re Rekreációs és idegenforgalmi hasznosítású célú különleges terület
 - K-Ker Nagy magkiterjedésű kereskedelmi célú különleges terület
 - K-Mü Mezőgazdasági üzemi különleges terület
 - K-Eü Egészségügyi épület elhelyezésére szolgáló különleges terület
 - K-Ánk Állat- és növénykert terület különleges terület
 - K-Ám Állatmenhelyi terület különleges terület
 - K-Srek Strandfürdő rekreációs célú különleges terület
 - K-Mf Műzsmfalva különleges terület
 - K-Piac Piaci-kereskedelmi célú különleges terület
 - K-Szoc Szociális ellátású célú különleges terület
 - K-Ga Garázsos különleges terület
 - K-Hon Honvédelmi, katonai, belbiztonsági és nemzetbiztonsági különleges terület
 - K-Szhuill Szilárd hulladékkezelő - lerakó terület különleges terület
 - K-Fhull Folyékony hulladékkezelő - lerakó terület különleges terület
 - K-Hőe Hévízvíz különleges terület
 - K-Közi Közlekedéssel kapcsolódó épület elhelyezésére szolgáló különleges terület
 - K-Kert Kertészeti tevékenységű célú közteljesítési terület
 - K-Kom Komposztáló telep különleges terület

BÉÉPÍTÉSRE NEM SZÁNT TERÜLETEK

- KÖZLEKEDÉSI TERÜLET**
- KÖu Közúti közlekedési terület
 - KÖe Egyéb (vasúti) közlekedési terület
 - KÖi Légi közlekedési terület
- KÖZMŰ ÉS HÍRKÖZLÉSI TERÜLET**
- Közm Közműelhelyezési terület
 - Hk Hírközlési terület
- ZÖLDTERÜLET**
- Zkp Közpark zöldterület
 - Zkk Közéskert zöldterület
- ERDŐTERÜLET**
- Ev Védelmi célú erdőterület
 - Er Rekreációs célú terület
 - Ee Egyéb erdőterület
- MEZŐGAZDASÁGI TERÜLET**
- Mk Kertés mezőgazdasági terület
 - Má Általános mezőgazdasági terület
 - Mt Tájgazdálkodási mezőgazdasági terület
- VÍZGAZDÁLKODÁSI TERÜLET**
- V Vízgazdálkodási terület
- TERMÉSZETKÖZELI TERÜLET**
- Tk Természetközeli terület
- KÜLÖNLEGES BÉÉPÍTÉSRE NEM SZÁNT TERÜLET**
- Kb-Sp Nagy kiterjedésű sportolási célú különleges terület
 - Kb-Lő Lőér különleges terület
 - Kb-En Megújuló energia hasznosításának céljára szolgáló különleges terület
 - Kb-T Temető különleges terület
 - Kb-Kegy Kegyeleti park különleges terület
 - Kb-Hon Honvédelmi, katonai belbiztonsági és nemzetbiztonsági különleges terület
 - Kb-Re Rekreációs célú különleges terület
 - Kb-Hor Horgásztó különleges terület
 - Kb-Arb Arborétum terület különleges terület
 - Kb-Bt Burkolts, káptér
 - Kb-Szlo Szabadidő és fitnesscentrum hasznosítású célú különleges terület

Készült az állami alapadatok felhasználásával

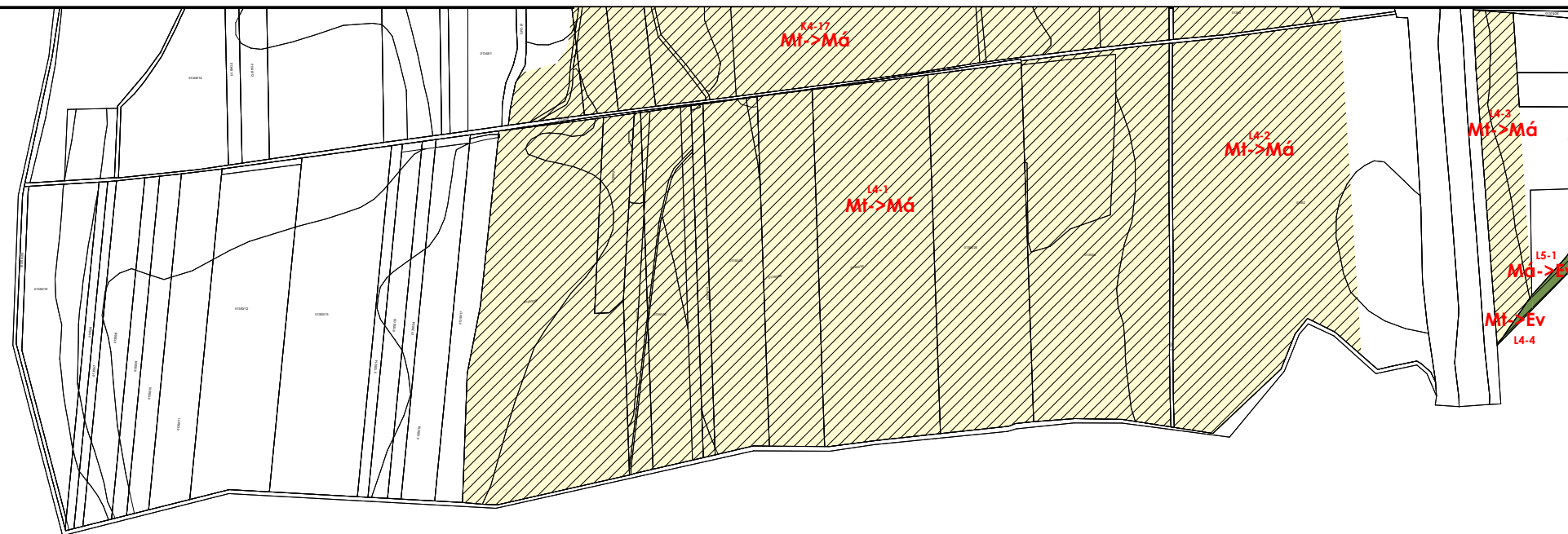
NYÍREGYHÁZA MJV TELEPÜLÉSTERVÉHEZ

VÁLTOZÁSOK TERVLAPJA



K6

L4



BÉÉPÍTÉSRE SZÁNT TERÜLETEK

LAKÓTERÜLET	
Ln	Nagyvárosias lakóterület
Lk	Kisvárosias lakóterület
Lke	Kertvárosias lakóterület
Lf	Faluvas lakóterület
VEGYES TERÜLET	
Vt	Településközponti vegyes terület
Vi	Intézményi vegyes terület
GAZDASÁGI TERÜLET	
Gksz	Kereskedelmi, szolgáltató gazdasági terület
Gá	Általános gazdasági terület
IPARI-GAZDASÁGI TERÜLET	
Gip	Ipari gazdasági terület
Gipe	Egyéb ipari gazdasági terület
ÜDÜLŐTERÜLET	
Üü	Üdülőházas üdülőterület
Üh	Hévígyi házas üdülőterület
KÜLÖNLEGES BÉÉPÍTÉSRE SZÁNT TERÜLET	
K-Sp	Nagy kiterjedésű sportolási célú különleges terület
K-Szlo	Szabadidő és fitnesscentrum hasznosítású célú különleges terület
K-Re	Rekreációs és idegenforgalmi hasznosítású célú különleges terület
K-Ker	Nagy magyterjedésű kereskedelmi célú különleges terület
K-Mü	Mezőgazdasági üzemi különleges terület
K-Eü	Egészségügyi épület elhelyezésére szolgáló különleges terület
K-Ánk	Által- és növénykert területe különleges terület
K-Ám	Állattenyhely területe különleges terület
K-Srek	Strandfürdő rekreációs célú különleges terület
K-Mf	Műzsumfalu különleges terület
K-Piac	Piaci-kereskedelmi célú különleges terület
K-Szoc	Szociális ellátású célú különleges terület
K-Ga	Garázsos különleges terület
K-Hon	Horvándélmű, katonai, belbiztonsági és nemzetbiztonsági különleges terület
K-Szhull	Szilárd hulladékkezelő - lerakó terület különleges terület
K-Fhull	Folyékony hulladékkezelő - lerakó terület különleges terület
K-Hőe	Hőerőmű különleges terület
K-Közi	Közelítéshez kapcsolódó épület elhelyezésére szolgáló különleges terület
K-Kert	Kertészeti tevékenységű célú köztérkezesi terület
K-Kom	Komposztáló telep különleges terület

BÉÉPÍTÉSRE NEM SZÁNT TERÜLETEK

KÖZLEKÉSI TERÜLET	
KÓu	Közüti közlekedési terület
KÓe	Egyéb (vasúti) közlekedési terület
KÓl	Légi közlekedési terület
KÖZMŰ ÉS HÍRKÖZLÉSI TERÜLET	
Közm	Közműhelyezési terület
Hk	Hírközlési terület
ZÖLDTERÜLET	
Zkp	Kézpark zöldterület
Zkk	Közkert zöldterület
ERDŐTERÜLET	
Ev	Védelmi célú erdőterület
Er	Rekreációs célú terület
Ee	Egyéb erdőterület
MEZŐGAZDASÁGI TERÜLET	
Mk	Kertes mezőgazdasági terület
Má	Általános mezőgazdasági terület
Mt	Tájgazdálkodási mezőgazdasági terület
VIZGAZDÁLKODÁSI TERÜLET	
V	Vízgazdálkodási terület
TERMÉSZETKÖZELI TERÜLET	
Tk	Természetközeli terület
KÜLÖNLEGES BÉÉPÍTÉSRE NEM SZÁNT TERÜLET	
Kb-Sp	Nagy kiterjedésű sportolási célú különleges terület
Kb-Lő	Lőér különleges terület
Kb-En	Magjűelő energia hasznosításának céljára szolgáló különleges terület
Kb-T	Temeső különleges terület
Kb-Kegy	Kegeleti park különleges terület
Kb-Hon	Horvándélmű, katonai belbiztonsági és nemzetbiztonsági különleges terület
Kb-Re	Rekreációs célú különleges terület
Kb-Hor	Horgászati különleges terület
Kb-Arb	Arborétum terület különleges terület
Kb-Bt	Burkoló, káptár
Kb-Szlo	Szabadidő és fitnesscentrum hasznosítású célú különleges terület

Készült az állami alapadatok felhasználásával

NYÍREGYHÁZA MJV TELEPÜLÉSTERVÉHEZ

VÁLTOZÁSOK TERVLAPJA



L4



BÉÉPÍTÉSRE SZÁNT TERÜLETEK	
LAKÓTERÜLET	
Ln	Nagyvárosias lakóterület
Lk	Kisvárosias lakóterület
Lke	Kertvárosias lakóterület
Lf	Faluvas lakóterület
VEGYES TERÜLET	
Vt	Településközponti vegyes terület
Vi	Intézményi vegyes terület
GAZDASÁGI TERÜLET	
Gksz	Kereskedelmi, szolgáltató gazdasági terület
Gá	Általános gazdasági terület
IPARI GAZDASÁGI TERÜLET	
Gip	Ipari gazdasági terület
Gipe	Egyéb ipari gazdasági terület
ÜDÜLŐTERÜLET	
Üü	Üdülőházas üdülőterület
Üh	Hévízgyógyfürdő üdülőterület
KÜLÖNLEGES BÉÉPÍTÉSRE SZÁNT TERÜLET	
K-Sp	Nagy kiterjedésű sportolási célú különleges terület
K-Szlo	Szabadidő és levegőtér hasznosítású célú különleges terület
K-Re	Rekreációs és idegenforgalmi hasznosítású célú különleges terület
K-Ker	Nagy magyterjedésű kereskedelmi célú különleges terület
K-Mü	Mezőgazdasági üzemi különleges terület
K-Eü	Egészségügyi épület elhelyezésére szolgáló különleges terület
K-Ánk	Által- és növénykert területe különleges terület
K-Ám	Állattartó területe különleges terület
K-Srek	Strandfürdő rekreációs célú különleges terület
K-Mf	Műzsmfalu különleges terület
K-Piac	Piaci-kereskedelmi célú különleges terület
K-Szoc	Szociális ellátású célú különleges terület
K-Ga	Garázsos különleges terület
K-Hon	Horrvédémi, katonai, belbiztonsági és nemzetbiztonsági különleges terület
K-Szhull	Szálló hulladékkezelő - lerakó területe különleges terület
K-Fhull	Folyékony hulladékkezelő - lerakó területe különleges terület
K-Hőe	Hőerőmű különleges terület
K-Közi	Közelítéshez kapcsolódó épület elhelyezésére szolgáló különleges terület
K-Kert	Kertészeti tevékenységű célú közteljesítési terület
K-Kom	Komposztáló telep különleges terület
BÉÉPÍTÉSRE NEM SZÁNT TERÜLETEK	
KÖZLEKEDÉSI TERÜLET	
KÓu	Központi közlekedési terület
KÓe	Egyéb (vasúti) közlekedési terület
KÓi	Légi közlekedési terület
KÖZMŰ ÉS HÍRKÖZLÉSI TERÜLET	
Közm	Közműhelyezési terület
Hk	Hírközlési terület
ZÖLDTERÜLET	
Zkp	Kézpark zöldterület
Zkk	Külső zöldterület
ERDŐTERÜLET	
Ev	Védelmi célú erdőterület
Er	Rekreációs célú terület
Ee	Egyéb erdőterület
MEZŐGAZDASÁGI TERÜLET	
Mk	Kertes mezőgazdasági terület
Má	Általános mezőgazdasági terület
Mt	Tájgazdálkodási mezőgazdasági terület
VIZGAZDÁLKODÁSI TERÜLET	
V	Vízgazdálkodási terület
TERMÉSZETKÖZELI TERÜLET	
Tk	Természetközeli terület
KÜLÖNLEGES BÉÉPÍTÉSRE NEM SZÁNT TERÜLET	
Kb-Sp	Nagy kiterjedésű sportolási célú különleges terület
Kb-Lö	Lőtér különleges terület
Kb-En	Magjűelő energiá hasznosításának céljára szolgáló különleges terület
Kb-T	Temeső különleges terület
Kb-Kegey	Kegeyeti park különleges terület
Kb-Hon	Horrvédémi, katonai belbiztonsági és nemzetbiztonsági különleges terület
Kb-Re	Rekreációs célú különleges terület
Kb-Hor	Horgászterület különleges terület
Kb-Arb	Arborétum területe különleges terület
Kb-Bt	Burkoló, káptér
Kb-Szlo	Szabadidő és levegőtér hasznosítású célú különleges terület

Készült az állami alapadatok felhasználásával

NYÍREGYHÁZA MJV TELEPÜLÉSTERVÉHEZ
VÁLTOZÁSOK TERVLAPJA



L5

L6

BÉÉPÍTÉSRE SZÁNT TERÜLETEK

LAKÓTERÜLET

- Ln** Nagyvárosias lakóterület
- Lk** Kisvárosias lakóterület
- Lke** Kertvárosias lakóterület
- Lf** Falusias lakóterület

VEGYES TERÜLET

- Vt** Településközponti vegyes terület
- Vi** Intézményi vegyes terület

GAZDASÁGI TERÜLET

- Gksz** Kereskedelmi, szolgáltató gazdasági terület
- Gá** Általános gazdasági terület

IPARI GAZDASÁGI TERÜLET

- Gip** Ipari gazdasági terület
- Gipe** Egyéb ipari gazdasági terület

ÜDÜLŐTERÜLET

- Üü** Üdülőházas üdülőterület
- Üh** Hérvégi házas üdülőterület

KÜLÖNLEGES BÉÉPÍTÉSRE SZÁNT TERÜLET

- K-Sp** Nagy kiterjedésű sportolási célú különleges terület
- K-Szlo** Szabadidő és levegőtér hasznosítású célú különleges terület
- K-Re** Rekreációs és idegenforgalmi hasznosítású célú különleges terület
- K-Ker** Nagy magyterjedésű kereskedelmi célú különleges terület
- K-Mü** Mezőgazdasági üzemi különleges terület
- K-Eü** Egészségügyi épület elhelyezésére szolgáló különleges terület
- K-Ánk** Által- és növénykert területe különleges terület
- K-Ám** Állattartó területe különleges terület
- K-Srek** Strandfürdő rekreációs célú különleges terület
- K-Mf** Műzsmfalva különleges terület
- K-Piac** Piaci-kereskedelmi célú különleges terület
- K-Szoc** Szociális ellátású célú különleges terület
- K-Ga** Garázsos különleges terület
- K-Hon** Honvédelmi, katonai, belbiztonsági és nemzetbiztonsági különleges terület
- K-Szhull** Szilárd hulladékkezelő - lerakó területe különleges terület
- K-Fhull** Folyékony hulladékkezelő - lerakó területe különleges terület
- K-Hőe** Hőerőmű különleges terület
- K-Közi** Közlekedéshoz kapcsolódó épület elhelyezésére szolgáló különleges terület
- K-Kert** Kertészeti tevékenységű célú közlekedési terület
- K-Kom** Komposztáló telep különleges terület

BÉÉPÍTÉSRE NEM SZÁNT TERÜLETEK

KÖZLEKEDÉSI TERÜLET

- KÓu** Közúti közlekedési terület
- KÓe** Egyéb (vasúti) közlekedési terület
- KÓi** Légi közlekedési terület

KÖZMŰ ÉS HÍRKÖZLÉSI TERÜLET

- Közm** Közműelhelyezési terület
- Hk** Hírközlési terület

ZÖLDTERÜLET

- Zkp** Közpark zöldterület
- Zkk** Közpark zöldterület

ERDŐTERÜLET

- Ev** Védelmi célú erdőterület
- Er** Rekreációs célú terület
- Ee** Egyéb erdőterület

MEZŐGAZDASÁGI TERÜLET

- Mk** Kertés mezőgazdasági terület
- Má** Általános mezőgazdasági terület
- Mt** Tájgazdálkodási mezőgazdasági terület

VÍZGAZDÁLKODÁSI TERÜLET

- V** Vízgazdálkodási terület

TERMÉSZETKÖZELI TERÜLET

- Tk** Természetközeli terület

KÜLÖNLEGES BÉÉPÍTÉSRE NEM SZÁNT TERÜLET

- Kb-Sp** Nagy kiterjedésű sportolási célú különleges terület
- Kb-Lő** Lőér különleges terület
- Kb-En** Megújuló energia hasznosításának céljára szolgáló különleges terület
- Kb-T** Temező különleges terület
- Kb-Kegy** Kegyeleti park különleges terület
- Kb-Hon** Honvédelmi, katonai belbiztonsági és nemzetbiztonsági különleges terület
- Kb-Re** Rekreációs célú különleges terület
- Kb-Hor** Horgásztó különleges terület
- Kb-Arb** Arborétum területe különleges terület
- Kb-Bt** Burkoló, káptár
- Kb-Szlo** Szabadidő és levegőtér hasznosítású célú különleges terület

Készült az állami alapadatok felhasználásával

NYÍREGYHÁZA MJV TELEPÜLÉSTERVÉHEZ

VÁLTOZÁSOK TERVLAPJA



L6