HIRDETMÉNY
(jóváhagyott településrendezési eszköz)

Ezúton tájékoztatom az érintett Partnereket, hogy Nyíregyháza MJV Önkormányzatának Közgyűlése a **207/2025. (XI.27.)** számú határozatával és a **32/2025. (XI.28.) önkormányzati rendeletével** a helyi építési szabályzat és a szabályozási tervlap 419/2021. (VII. 15.) Korm. rendelet szerinti **egyszerűsített eljárás** keretében történő módosítását **MÓDOSÍTÁSOK X./2024. – LEGO geotermikus kút néven jóváhagyta.** (ügyiratszám: FŐÉP/550/2025.)

A teljes körű nyilvánosság biztosításának érdekében az elfogadott határozat, rendelet és mellékletei jóváhagyásának kihirdetésétől számított 10 napon belül közzétételre kerülnek a http://varoshaza.nyiregyhaza.hu/varoshaza/telepuelesrendezesi-terv weboldalon. Az elfogadott településrendezési eszközök egyszerűsített eljárás esetén a kihirdetést követő napon lépnek hatályba.

Jelen hirdetményt *a magyar építészetről szóló 2023. évi C. törvény* 14.§ (1) bekezdése és *a településtervek tartalmáról, elkészítésének és elfogadásának rendjéről, valamint egyes településrendezési sajátos jogintézményekről szóló 419/2021. (VII. 15.) Korm. rendelet* 72.§-a alapján teszem közzé.

Együttműködésüket köszönöm.

Nyíregyháza, 2026. február 2.

Tisztelettel:

Megyei Jogú Nyíregyháza Polgármestere

Dr. Kovács Ferenc
polgármester

Nyíregyháza Megyei Jogú Város
Közgyűlésének

207/2025. (XI.27.) számú
határozata

Nyíregyháza Megyei Jogú Város településszerkezeti terve és a szerkezeti terv leírás módosításának jóváhagyásáról

A Közgyűlés

a magyar építészetről szóló 2023. évi C. törvény VIII. Fejezetében kapott felhatalmazás alapján

- a 117/2005. (V.4.) sz. határozat mellékletében elfogadott, a 161/2025. (IX.18.) számú határozattal módosított és kiegészített településszerkezeti tervet az alábbiak szerint módosítja:

- a Nyíregyháza MJV Polgármesteri Hivatalának Főépítészi Osztálya által

MÓDOSÍTÁSOK X./2024. – LEGO geotermikus kút egyszerűsített eljárásban,
MÓDOSÍTÁSOK IV./2025. – Bujtos terület egyszerűsített eljárásban

lefolytatott rendezési tervi módosításait figyelembe véve a város közigazgatási területére elfogadott településszerkezeti tervének módosítását a mellékelt településszerkezeti terv szerint **jóváhagyja**.

k.m.f

Dr. Kovács Ferenc
polgármester

Nyíregyháza Megyei Jogú Város 1. Közgyűlése

Dr. Szemán Sándor
címzetes főjegyző

Erről értesülnek:
1.) a Közgyűlés tagjai
2.) a címzetes főjegyző és a polgármesteri hivatal belső szervezeti egységeinek vezetői

NYÍREGYHÁZA MJV
117/2005. (V.4.) sz. KGY határozattal jóváhagyott
TELEPÜLÉSSZERKEZETI TERVLAPJA
M = 1 : 85 000

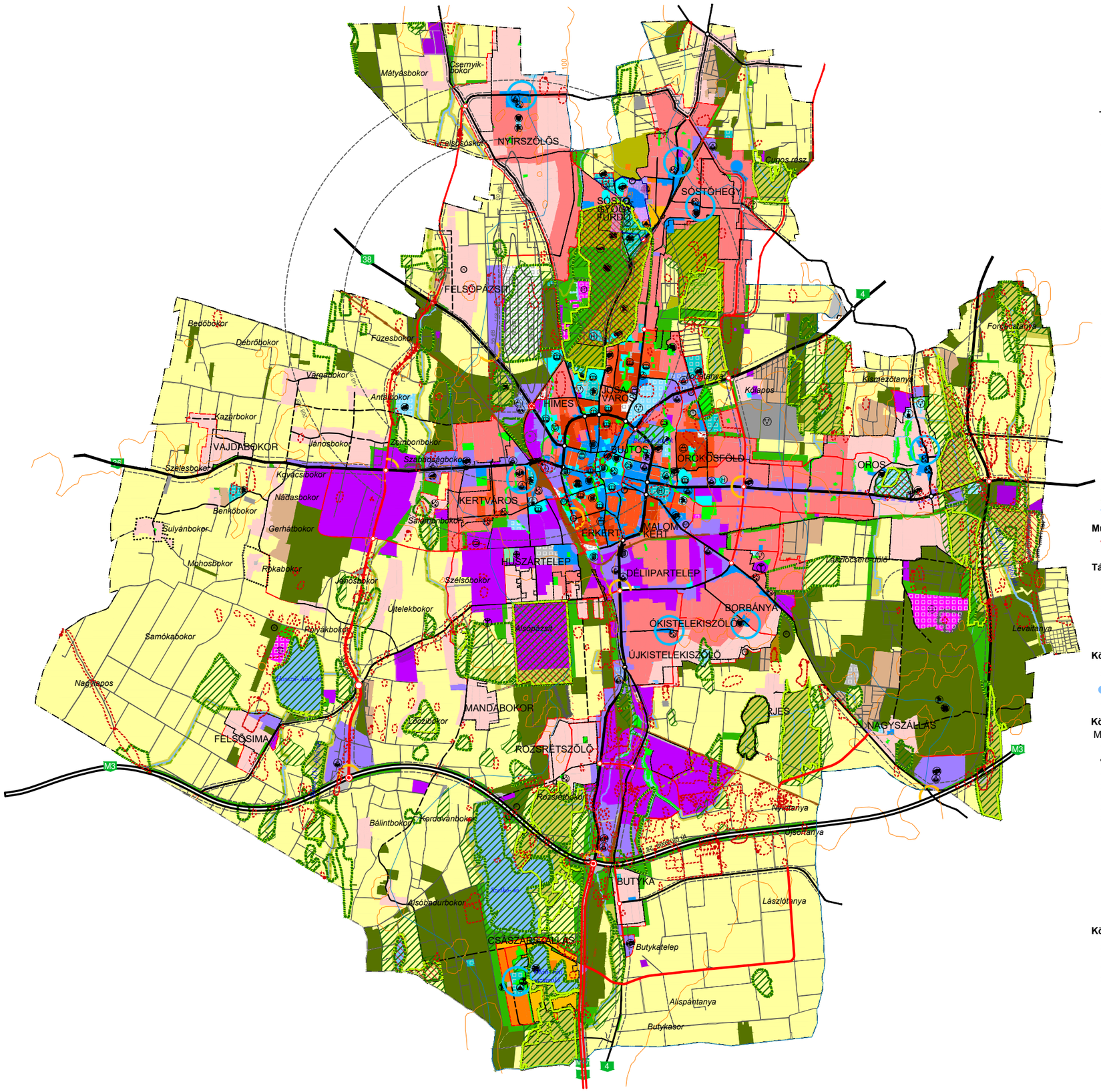

Területfelhasználás

Kód	Jel	Szinterület-sűrűség m²/m²	Közművesítettség	
1.1	Ln	1,5	Teljes	Nagyvárosias lakóterület
1.2	Lk	1,2	Teljes	Kisvárosias lakóterület
1.3	Lke	0,35	Teljes	Kertvárosias lakóterület
1.4	Lf	0,2	Részleges	Falusias lakóterület
2.1	Vt	0,9	Teljes	Településközponti vegyes terület
2.2	Vk	1,1	Teljes	Központi vegyes terület
3.1	Gk	0,6	Teljes	Kereskedelmi-, szolgáltató gazdasági terület
3.2	Gip	0,5	Teljes	Zavaró hatású ipari gazdasági terület
3.3	Ge	0,5	Teljes	Egyéb ipari gazdasági terület
4.1	Üü	0,3	Teljes	Üdülőházas üdülőterület
4.2	Üh	0,15	Teljes	Hétvégiházas üdülőterület
5.1	Kke	0,6	Teljes	Különleges kereskedelmi célú terület
5.2.1	Ki	0,6	Teljes	Különleges intézményi terület >=10% beépítettséggel
5.2.2	Ki0	0,05	Teljes	Különleges intézményi terület <10% beépítettséggel
5.4	Kho	0,2	Részleges	Különleges honvédelmi terület
5.5	Kh	0,01	Részleges	Különleges hulladék elhelyezésére szolgáló terület
5.6	Kk	0,15	Részleges	Különleges városüzemeltetési célokat szolgáló kertészeti terület
5.7	K-S			Különleges beépítésre nem szánt nagy kiterjedésű helyi sajátosságot hordozó terület
5.8	Kkö	0,25	Teljes	Különleges közlekedési terület
5.9	K-En			Megújuló energiaforrás hasznosításának céljára szolgáló terület
5.10	K-t			Különleges beépítésre nem szánt temető területe
5.11	K-kzm			Különleges beépítésre nem szánt közműterület
6.1.0	KÖá			Általános közlekedési terület
6.2.0	KÖv			Vasúti közlekedési terület
7.0	Z			Zöldterület
8.1.0	Ee			Egészségügyi- turisztikai célú erdő
8.2.0	Ev			Védelmi célú erdő
8.3.0	Eg			Gazdasági célú erdő
9.1.0	Mk			Mezőgazdasági kertes terület
9.2.0	Má			Mezőgazdasági általános terület
9.3.0	Mko			Mezőgazdasági korlátozott használatú terület
10	Vg			Vízgazdálkodási terület

Kereskedelmi- szolgáltató sáv
Közpark jellegű zöldsáv
Erdő jellegű zöldsáv
Tartalék temető

Művi értékvédelem
- Régészeti terület
- Helyi védettségű telekszerkezet

Táj és természetvédelem
- Natura 2000 terület
- Ex lege védett terület határa
- Természeti terület határa
- Ökológiai hálózat
- Helyi jelentőségű védett ill. védelemre javasolt természeti terület határa

Környezetvédelem
- Bányatelek területe
- Védőtávolságok
- Jelentősebb vízfolyás
- Rekultiválandó terület

Közlekedés

Meglévő Tervezett
- Autópálya
- Országos főút
- Országos mellékút, települési főút
- Gyűjtőút
- Külterületi út
- Távlati vasúti nyomvonal
- Szintbeni csomópont
- Különszintű csomópont
- Híd
- Jelentősebb közhasználatú parkolóhely
- Autóbusz- pályaudvar
- Vasúti pályaudvar
- Vasútmegálló
- Repülőtér
- Útpajzs

Közművek, híradás
- Kommunális szeméthulladék-lerakó és kezelőhely
- Távfűtőmű
- Villamos állomás
- Szennyvíztisztítómű
- Híradástechnikai torony

Intézmények
- Igazgatási központ
- Oktatási központ- főiskola
- Művelődési központ
- Egyházi központ
- Kórház
- Kereskedelmi (bevásárló) központ
- Piac
- Vásárváros
- Kiránduló központ
- Turisztikai alközpont
- Arborétum, botanikuskert
- Vadaspark
- Lovaglás
- Sportközpont
- Szabadidőközpont
- Strand
- Termálközpont
- Vidámpark
- Élménypark
- Kemping
- Szálloda
- Temető
- Kegyeleti park
- Kilátó
- Egészségügyi központ

Egyéb tervi elemek
- Településhatár
- Belterületi határ
- Tervezett belterületi határ
- Városkapu
- Városrész- központ
- Szintvonal
- Gyógyhely
- Gyógyhely védőterülete
- Hidrogeológiai védőzóna
- Településképvédelmi terület határa
- Közmű elhelyezésére szolgáló terület

A 207/2025. (XI.27.) sz. határozattal módosítva és kiegészítve.
A terv az állami alapadatok felhasználásával készült.

Nyíregyháza Megyei Jogú Város Polgármesteri Hivatala Főépítészi Osztály

Településtervezés:
Végh József TT-15-0124

2025. november

NYÍREGYHÁZA MEGYEI JOGÚ VÁROS
ÖNKORMÁNYZATA KÖZGYŰLÉSÉNEK

32/2025. (XI.28.)
önkormányzati rendelete

Nyíregyháza 19/2005. (V.5.) önkormányzati rendelettel jóváhagyott helyi építési szabályzatának módosításáról és egységes szerkezetű szövegének megállapításáról szóló 21/2007. (VI. 12.) önkormányzati rendelet módosításának jóváhagyására
(MÓDOSÍTÁSOK IV./2025. – Bujtos, MÓDOSÍTÁSOK X./2024. - LEGO geotermikus kút)

[1] Nyíregyháza Megyei Jogú Város Önkormányzata Közgyűlése által a Nyíregyháza 19/2005. (V.5.) önkormányzati rendelettel jóváhagyott helyi építési szabályzatának módosításáról és egységes szerkezetű szövegének megállapításáról szóló 21/2007. (VI. 12.) önkormányzati rendelet módosítása szükséges annak érdekében, hogy a jövőbeni fejlesztések megvalósuljanak és ehhez a szakmai feltételeket megteremtse, ezért a jogszabályi előírásoknak megfelelően e rendeletet alkotja.

[2] Nyíregyháza Megyei Jogú Város Önkormányzatának Közgyűlése a magyar építészetről szóló 2023. évi C. törvény 225. § (8) bekezdés 1. pontjában kapott felhatalmazás alapján, Magyarország helyi önkormányzatairól szóló 2011. évi CLXXXIX. törvény 13. § (1) bekezdésében, a magyar építészetről szóló 2023. évi C. törvény 22. § (2) bekezdésében meghatározott feladatkörében eljárva, a településtervek tartalmáról, elkészítésének és elfogadásának rendjéről, valamint egyes településrendezési sajátos jogintézményekről szóló 419/2021. (VII. 15.) Korm. rendeletben biztosított véleményezési jogkörében eljáró

Szabolcs-Szatmár-Bereg Vármegyei Kormányhivatal Állami Főépítészi Iroda
Szabolcs-Szatmár-Bereg Vármegyei Kormányhivatal Környezetvédelmi, Természetvédelmi és Hulladékgazdálkodási Főosztály Komplex Engedélyezési, Természetvédelmi és Nyilvántartási Osztály
Hortobágyi Nemzeti Park Igazgatóság
Felső-Tisza-vidéki Vízügyi Igazgatóság
Országos Vízügyi Főigazgatóság
Szabolcs-Szatmár-Bereg Vármegyei Katasztrófavédelmi Igazgatóság
Szabolcs- Szatmár- Bereg Vármegyei Kormányhivatal Népegészségügyi Főosztály Közegészségügyi Osztály
Budapest Főváros Kormányhivatala Országos Közúti és Hajózási Hatósági Főosztály Gyorsforgalmi Útügyi Osztály
Építési és Közlekedési Minisztérium
Építési és Közlekedési Minisztérium Léginavigációs és Repülőtéri Hatósági Főosztály
Honvédelmi Minisztérium Állami Légügyi Főosztály, mint Katonai Légügyi Hatóság
Szabolcs-Szatmár-Bereg Vármegyei Kormányhivatal Közlekedési, Műszaki, Engedélyezési és Fogyasztóvédelmi Főosztály Útügyi Osztály
Budapest Főváros Kormányhivatala Építésügyi és Örökségvédelmi Főosztály
Szabolcs-Szatmár-Bereg Vármegyei Kormányhivatal Nyíregyházi Járási Hivatal, Hatósági Főosztály Építésügyi és Örökségvédelmi Osztály
Szabolcs-Szatmár-Bereg Vármegyei Kormányhivatal Földhivatali Főosztály Földügyi Igazgatási Osztály

Hajdú-Bihar Vármegyei Kormányhivatal Agrárügyi Főosztály Erdőfelügyeleti Osztály
Honvédelmi Minisztérium Hatósági Főosztály
Szabolcs-Szatmár-Bereg Vármegyei Rendőr-főkapitányság Rendészeti Igazgatóság Közlekedésrendészeti Osztály
Szabályozott Tevékenységek Felügyeleti Hatósága Bányászati és Gépipari Főosztály Miskolci Bányafelügyeleti Osztály
Nemzeti Média- és Hírközlési Hatóság - Debreceni Hatósági Iroda
Országos Atomenergia Hivatal Nukleáris Biztonsági Igazgatósága
Budapest Főváros Kormányhivatala Népegészségügyi Főosztály Közegészségügyi Osztály 1.
Nyíregyháza Rendőrkapitányság Közrendvédelmi és Határrendészeti Osztály
Szabolcs-Szatmár-Bereg Vármegyei Önkormányzati Hivatal Megyei Főépítésze,

Szabolcs-Szatmár-Bereg Vármegyei Kormányhivatal Állami Főépítésze záró szakmai véleményének megadásával,

Nyíregyháza Megyei Jogú Város Városstratégiai és Környezetvédelmi Bizottsága, valamint Nyíregyháza Megyei Jogú Város Gazdasági és Jogi Bizottsága véleményének kikérésével a következőket rendeli el:

I. Módosító rendelkezések

1.§ Nyíregyháza 19/2005. (V. 5.) KGY rendelettel jóváhagyott helyi építési szabályzatának módosításáról és egységes szerkezetű szövegének megállapításáról szóló 21/2007. (VI.12.) KGY rendelet (a továbbiakban: Ör) 10. § (11) bekezdése helyére a következő rendelkezés lép:

„(11) Különleges beépítésre nem szánt, megújuló energiaforrás hasznosításának céljára szolgáló terület (K-En)

a) A megújuló energiaforrás terület övezetén a villamos energiáról szóló 2007. évi LXXXVI. törvény 3. § 45. pontja szerinti megújuló energiaforrás műtárgyai és a működéséhez szükséges egyéb építmények helyezhetők el az alábbi feltételekkel:
- a beépítési mód szabadon álló,
- a legnagyobb beépítettség terepszint felett 10 %,
- a legnagyobb építménymagasság 4,5 m lehet.

b) Az erőművek, amíg a megfelelő teljesítményű közcélú hálózatra való felcsatlakozási lehetőség nem biztosított a megfelelő teljesítményű közcélú hálózat kiépüléséig nem csatlakoztathatók rá. A megfelelő teljesítményű közcélú hálózatra való feltáplálás csak terület és településrendezési feltételek biztosítása után lehetséges.

c) A megújuló energiaforrás területe övezetben az üzemszerű működést biztosító energiatároló berendezésen kívül egyéb energiatároló nem létesíthető.

d) A területen fotovoltaikus erőmű elhelyezése esetén annak teljesítménye nem haladhatja meg az 5MW-ot.

e) Az övezet szabályozási tervben jelölt helyein telken belüli kötelező zöldfelület kialakítása szükséges városképi szempontoknak történő megfelelés érdekében."

2.§. Ör. 1. számú mellékletét képző szabályozási tervlapok módosítását jelen rendelet 1. mellékletében lévő egyszerűsített eljárás szerinti 1 beavatkozási pontra jóváhagyja.

3.§. Ör. 1. számú mellékletét képző szabályozási tervlapok módosítását jelen rendelet 2. mellékletében lévő egyszerűsített eljárás szerinti BUJTOS városrész területére vonatkozóan jóváhagyja.

II. Záró rendelkezések

4 §.(1) Ez a rendelet a kihirdetést követő napon lép hatályba és a következő napon hatályát veszíti. Rendelkezéseit a hatálybalépést követően induló ügyekben alkalmazni kell.

(2) A hatálybalépést megelőzően érkeztetett és jogerősen még el nem bírált ügyekben jelen rendelet akkor alkalmazható, ha a rendelet a kérelem tárgyára vonatkozóan kedvezőbb előírásokat tartalmaz.

Nyíregyháza, 2025. november 27.

Dr. Kovács Ferenc
polgármester

Nyíregyháza Megyei Jogú Város 1. Közgyűlése

Dr. Szemán Sándor
címzetes főjegyző

Ezt a rendeletet 2025. november hó 28. napján kihirdetem.

Nyíregyháza, 2025. november 28.

Dr. Szemán Sándor
címzetes főjegyző

Megyei Jogú Város Jegyzője 84. Nyíregyháza

Nyíregyháza 19/2005. (V.5.) önkormányzati rendelettel jóváhagyott helyi építési szabályzatának módosításáról és egységes szerkezetű szövegének megállapításáról szóló 21/2007. (VI. 12.) önkormányzati rendelet módosításának

i n d o k o l á s a

Általános indokolás

A rendelet módosítását az indokolta, hogy a módosított szabályozás révén az infrastruktúra-fejlesztés megindulhat a beavatkozási területeken, városi és lakossági érdekek is érvényesülnek.

Részletes indokolás

1. §-hoz
A helyi építési szabályzat Különleges beépítésre nem szánt, megújuló energiaforrás hasznosításának céljára szolgáló területe (K-En) előírásai pontosításra és kiegészítésre kerültek.

2. §-hoz
A módosítások a helyi építési szabályzat mellékletét képező szabályozási tervlapokban történnek ezen rendelet 1. mellékletében szereplő 1 területen (LEGO geotermikus kút) az egyszerűsített eljárás szabályai szerint.

3. §-hoz
A módosítások a helyi építési szabályzat mellékletét képező szabályozási tervlapokban történnek ezen rendelet 1. mellékletében szereplő BUJTOS városrész területére vonatkozóan az egyszerűsített eljárás szabályai szerint.

4. §-hoz
A záró rendelkezéseket tartalmazza.

NYÍREGYHÁZA MEGYEI JOGÚ VÁROS ÖNKORMÁNYZATA KÖZGYŰLÉSÉNEK
32/2025. (XI.28.) önkormányzati rendeletének 1. melléklete

MÓDOSÍTÁSOK X./2024. – 1 terület egyszerűsített egyeztetési eljárásban

1. Beavatkozási pont

Tervezett szabályozási terv kivonat
„Készült az állami alapadatok felhasználásával"

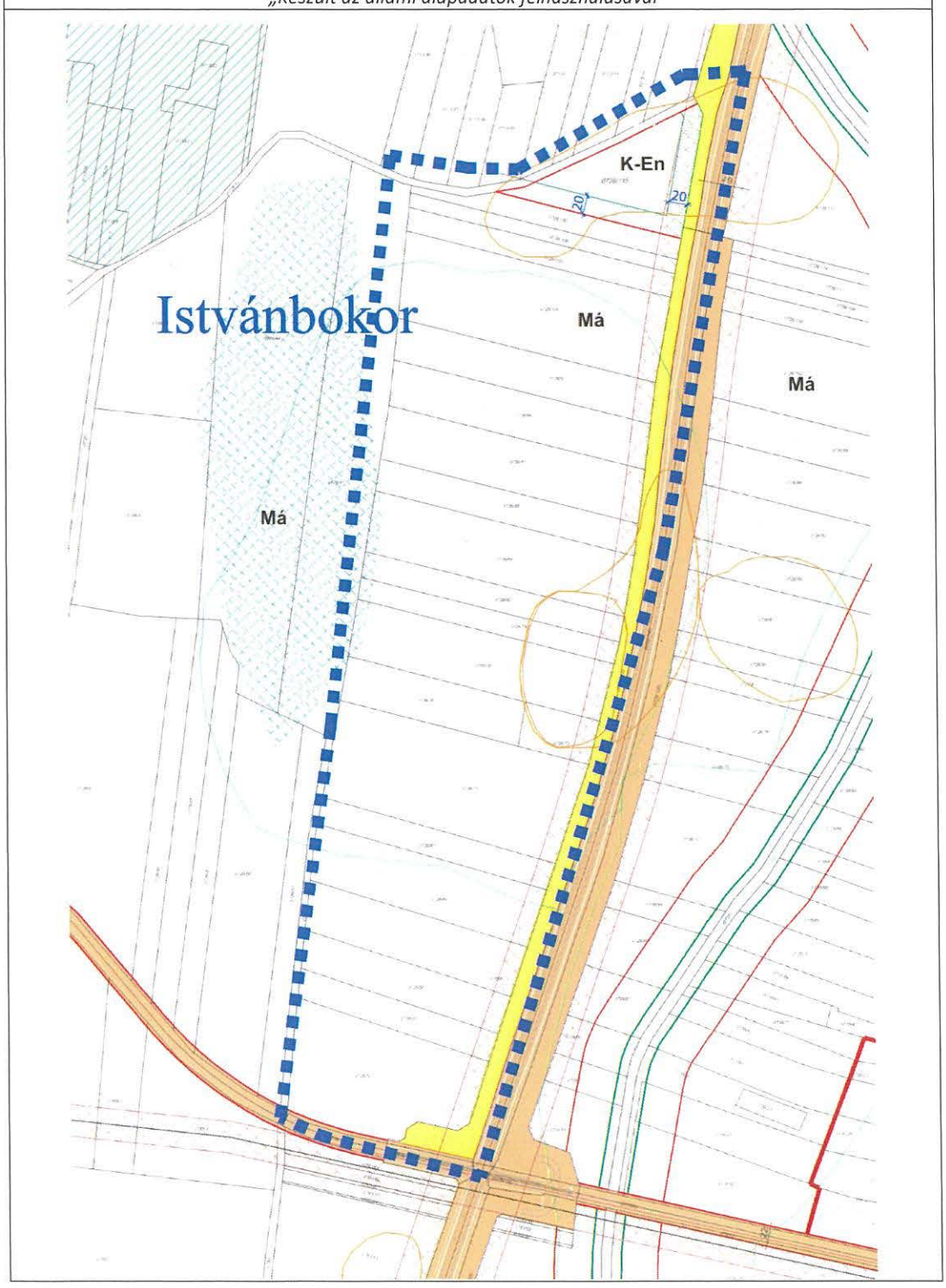

NYÍREGYHÁZA MEGYEI JOGÚ VÁROS ÖNKORMÁNYZATA KÖZGYŰLÉSÉNEK
32/2025. (XI.28.) önkormányzati rendeletének 2. melléklete

MÓDOSÍTÁSOK IV./2025. – BUJTOS városrész területére vonatkozóan egyszerűsített eljárásban

1. Beavatkozási pont
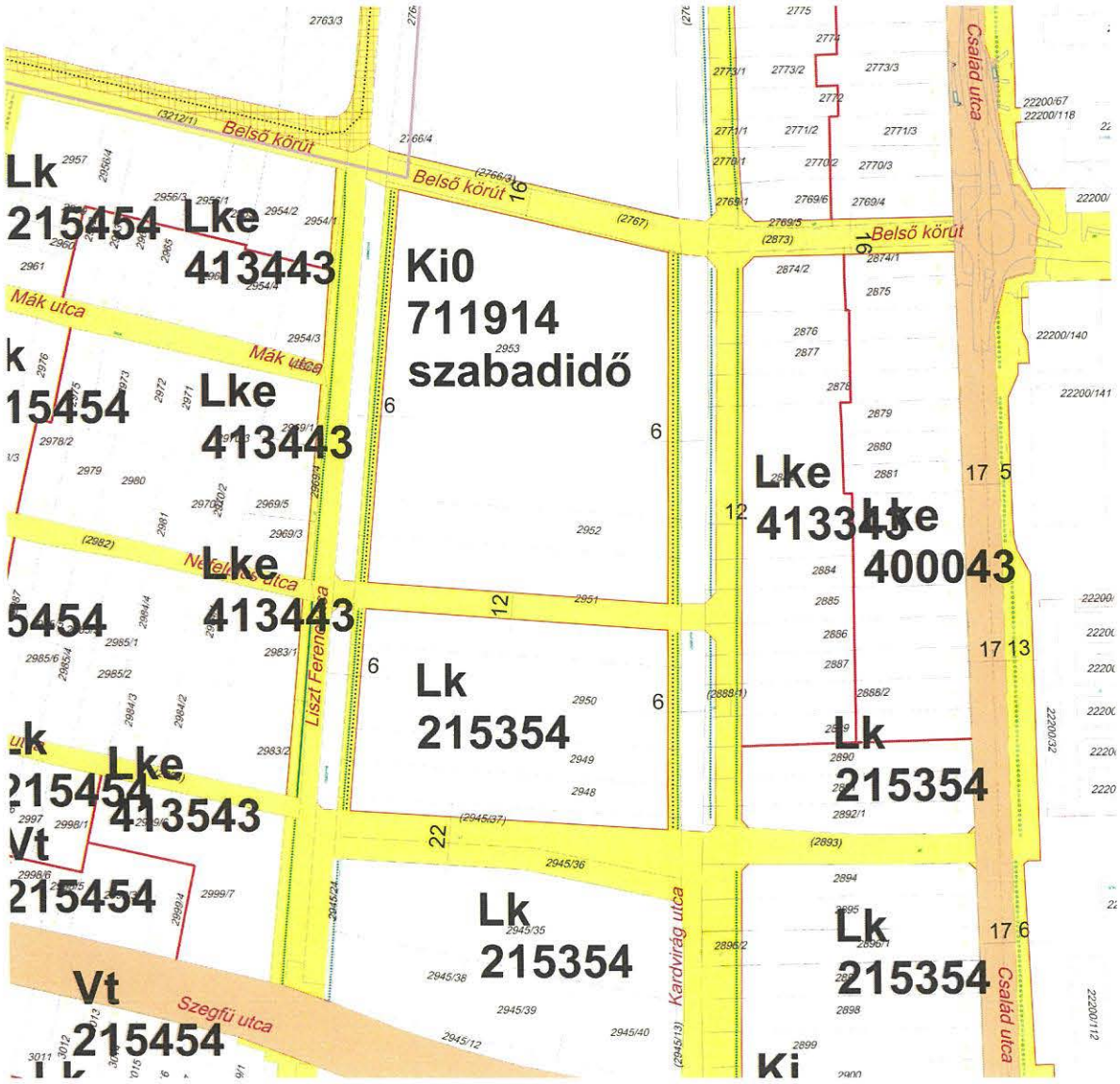
Tervezett szabályozási terv kivonat
„Készült az állami alapadatok felhasználásával"