

**NYÍREGYHÁZA MEGYEI JOGÚ VÁROS  
KÖZGYŰLÉSÉNEK**

**152/2020. (X.29.) számú**

**h a t á r o z a t a**

**közterületek elnevezéséről, átnevezéséről és elnevezések megerősítéséről**

**A Közgyűlés**

1./ Az alábbi közterület elnevezés kiterjesztését **jóváhagyja**:

<b>Helyrajzi szám</b>	<b>Közterület neve</b>
31035/33; 22200/169; 01884/12; 01884/13; 01884/9	Szentháromság tér

2./ Az alábbi közterület elnevezéseket **jóváhagyja**:

<b>Helyrajzi szám</b>	<b>Közterület neve</b>
20710	Erdőhegyi utca
02165	Kismező köz
01720/54 hrsz.-ú közterületnek a Gyimes utcából É-i irányba nyíló, a Hargita utca és a Házhely I. utca közötti É-D-i szakasza	Gyergyó utca
01720/17 hrsz.-ú közterületnek a Házhely I. utcából K-i irányba nyíló része, 01720/82; 01720/85; 01720/95	Temes utca
02362/39	Toboz utca
28115/1; 28114/13; 28114/14; 28114/7; 2806/4; 28061/4; 28062/2; 28064/4; 28064/6; 28065/1; 28066/1; 28067/1; 28068/1; 28069/1; 28070/2; 28066/1; 28071/1; 28074/2; 28075/1; 28076/4; 28095/2; 28094/2; 28079/1; 28093/2; 28080/2; 28081/2	Szép utca
28094/7	Szép köz
02427	Vadritka köz
11791; 30689/1	Szarkaláb köz
30558/7	Cserfa utca
02110/3	Telihold utca
02170/13	Aranyhomok köz
02175	Malomhegyi út

3./ Az alábbi közterület átnevezéseket **jóváhagyja**:

<b>Helyrajzi szám</b>	<b>Közterület neve</b>
15022	Tölgyes sor
15053	Skanzen utca
23026	Tündérfa utca

4./ Az alábbi közterület elnevezéseket **megerősíti**:

Helyrajzi szám	Közterület neve
01701/12; 01705/30 hrsz.-ú közterület É-D-i szakasza	Pásztor köz
23067; 23054; 30951	Számadó utca
3575; 28159/1 hrsz.-ú közterületnek a 3575 hrsz.-ú közterülettől a Virágfürt utcáig, valamint a jelen előterjesztésben elnevezésre javasolt Szép utcáig terjedő szakasza	Orosi út
28159/1 hrsz.-ú közterületnek a Virágfürt utcától, valamint a jelen előterjesztésben elnevezésre javasolt Szép utcától K-i irányba elhelyezkedő szakasza; 02532/4 hrsz.	Nyíregyházi út

5./ Az alábbi közterület elnevezést **törli**:

- Forint utca

6./ Utasítja az Igazgatási Osztály vezetőjét, hogy gondoskodjon a határozat 1./ pontjában megjelölt elnevezés kiterjesztésnek, a 2./ pontjában felsorolt közterület elnevezéseknek, a 3./ pontjában felsorolt átnevezéseknek, a 4./ pontjában felsorolt megerősítéseknek, valamint az 5./ pontban megjelölt törlésnek a közterület-jegyzékben és a földhivatali ingatlan-nyilvántartásban történő átvezetéséről.


Felelős: Dr. Grósz Péter igazgatási osztályvezető

Határidő: 2020. december 31.

k.m.f.

  
Dr. Kovács Ferenc  
polgármester



  
Dr. Szemán Sándor  
címetes főjegyző

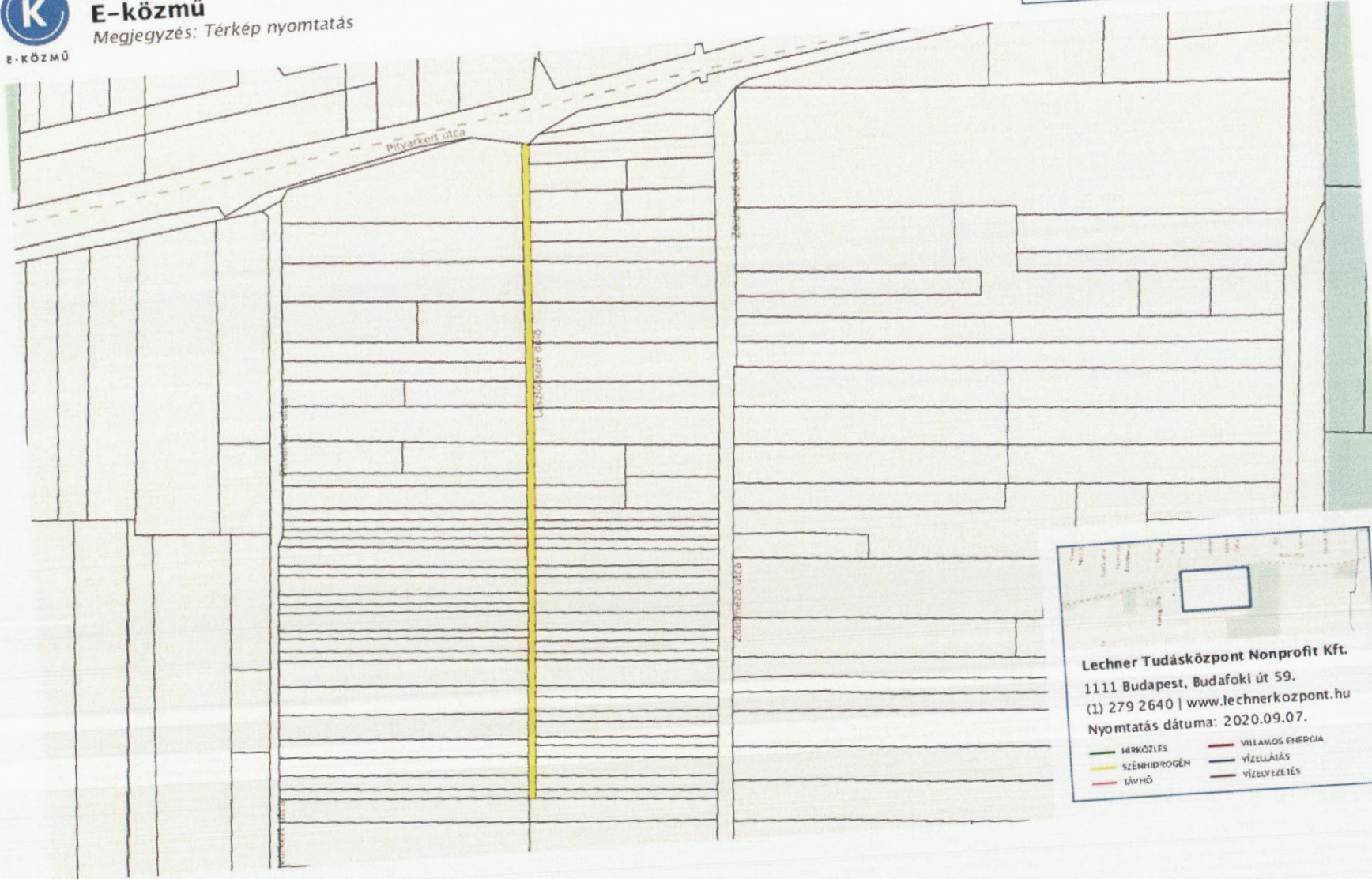
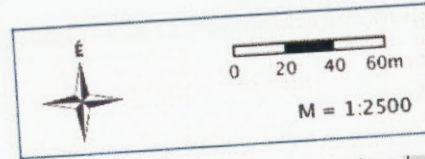
Erről értesülnek:

- 1) A Közgyűlés tagjai
- 2) A Címetes Főjegyző és a Polgármesteri Hivatal belső szervezeti egységeinek vezetői
- 3) Nyíregyházi Városüzemeltető és Vagyonkezelő Nonprofit Kft. elektronikus úton
- 4) Magyar Posta Zrt. Hálózati és Logisztikai Ágazati Igazgatóság Feldolgozási Igazgatósága elektronikus úton (POSTAEUGY)
- 5) Magyar Posta Zrt. 1. sz. Postahivatal elektronikus úton (POSTAEUGY)
- 6) Egészségügyi Alapellátási Igazgatóság elektronikus úton (e-mailben: alapellatas@eualapellatas.hu)



**E-közmű**

Megjegyzés: Térkép nyomtatás



**Lechner Tudásközpont Nonprofit Kft.**  
1111 Budapest, Budafoki út 59.  
(1) 279 2640 | [www.lechnerkozpont.hu](http://www.lechnerkozpont.hu)  
Nyomtatás dátuma: 2020.09.07.

— HIRKÖZLETS	— VILLAMOS ENERGIA
— SZÉNHYDROGÉN	— VÍZELLÁTÁS
— TÁVHŐ	— VÍZELVEZETÉS

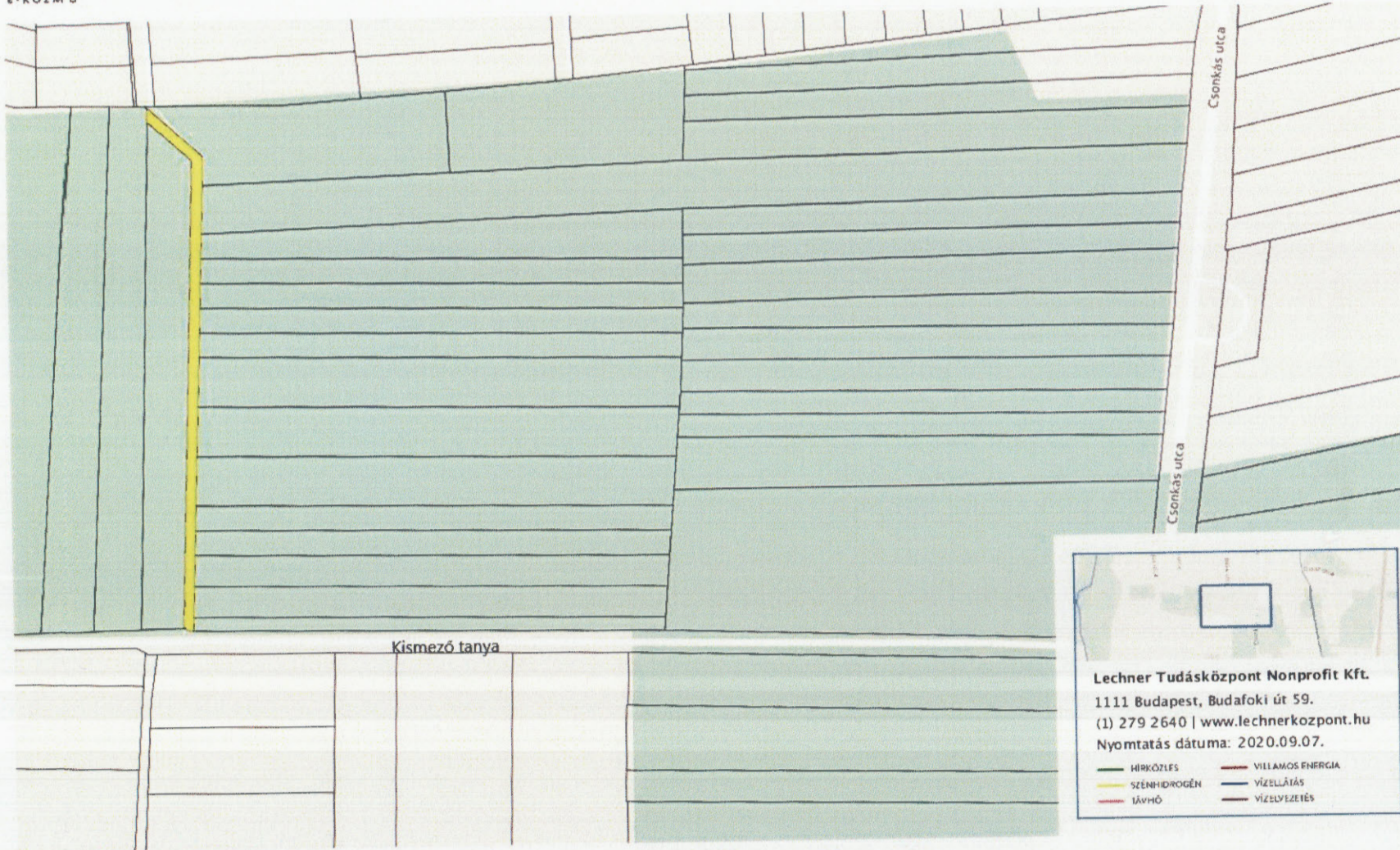
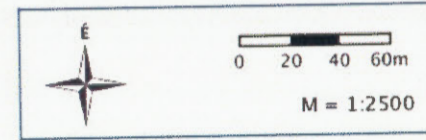
1. sz. melléklet 152/2020.(X.29.) számú határozathoz:



**E-közmű**

Megjegyzés: Térkép nyomtatás

E-KÖZMŰ

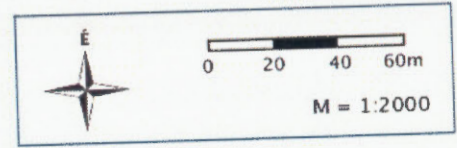


2. sz. melléklet a 152/2020.(X.29.) számú határozathoz:



**E-közmű**

Megjegyzés: Térkép nyomtatás




**Lechner Tudásközpont Nonprofit Kft.**  
1111 Budapest, Budafoki út 59.  
(1) 279 2640 | [www.lechnerkozpont.hu](http://www.lechnerkozpont.hu)  
Nyomtatás dátuma: 2020.09.07.

HIRKÖZLETS	VILLAMOS ENERGIJA
SZÉNHIDROGÉN	VÍZELLÁTÁS
TÁVHŐ	VÍZELVEZETÉS

3. sz. melléklet a 152/2020.(X.29.) számú határozathoz:



**E-közmű**  
Megjegyzés: Térkép nyomtatás



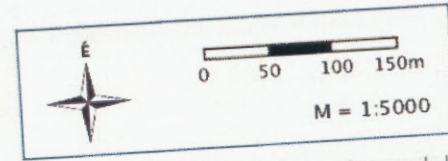
4. sz. melléklet a 152/2020.(X.29.) számú határozathoz:



**E-közmű**

Megjegyzés: Térkép nyomtatás

E-KÖZMŰ



**Lechner Tudásközpont Nonprofit Kft.**  
1111 Budapest, Budafoki út 59.  
(1) 279 2640 | [www.lechnerkozpont.hu](http://www.lechnerkozpont.hu)  
Nyomtatás dátuma: 2020.09.07.

HIRKÖZLETS	VILLAMOS ENERGIA
SZÉNHYDROGÉN	VÍZELLÁTÁS
TÁVHŐ	VÍZELVEZETÉS

5. sz. melléklet a 152/2020.(X.29.) számú határozathoz:

6. sz. melléklet a 152/2020.(X.29.) számú határozathoz:

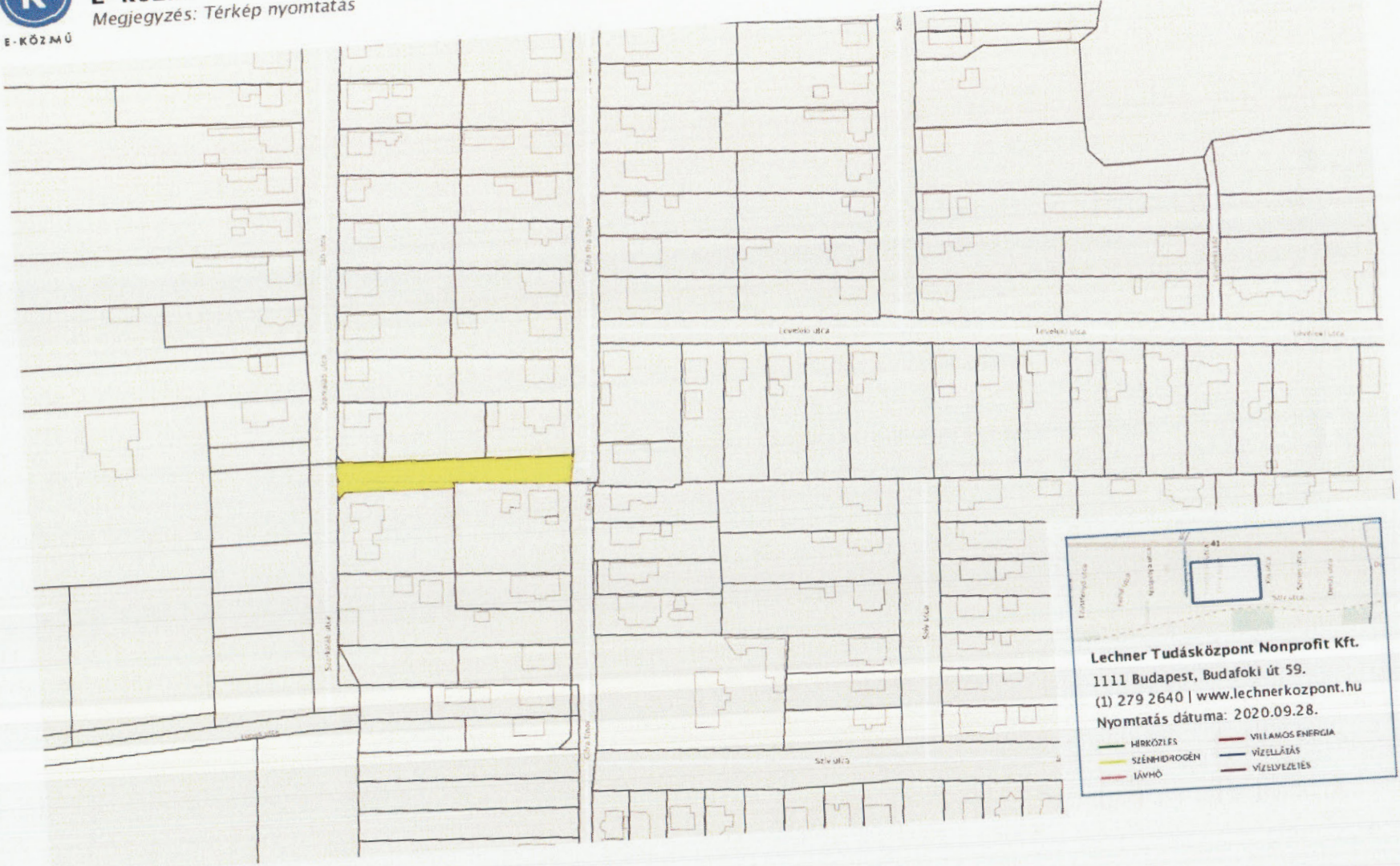
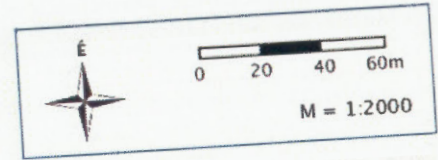






**E-közmű**

Megjegyzés: Térkép nyomtatás



**Lechner Tudásközpont Nonprofit Kft.**  
1111 Budapest, Budafoki út 59.  
(1) 279 2640 | [www.lechnerkozpont.hu](http://www.lechnerkozpont.hu)  
Nyomtatás dátuma: 2020.09.28.

—	HŐKÖZLES	—	VILLAMOS ENERGIA
—	SZÉNHYDROGÉN	—	VÍZELLÁTÁS
—	IAVHÓ	—	VÍZELVEZTÉS

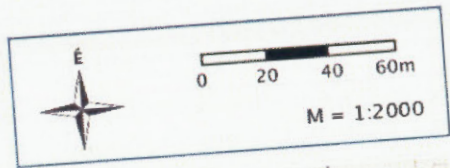
7. sz. melléklet 152/2020.(X.29.) számú határozathoz:



**E-közmű**

Megjegyzés: Térkép nyomtatás

E-KÖZMŰ



**Lechner Tudásközpont Nonprofit Kft.**  
1111 Budapest, Budafoki út 59.  
(1) 279 2640 | [www.lechnerkozpont.hu](http://www.lechnerkozpont.hu)  
Nyomtatás dátuma: 2020.09.28.

HIRKÖZLETS	VILLAMOS ENERGIA
SZÉNHYDROGÉN	VÍZELLÁTÁS
TÁVHŐ	VÍZELVEZETÉS

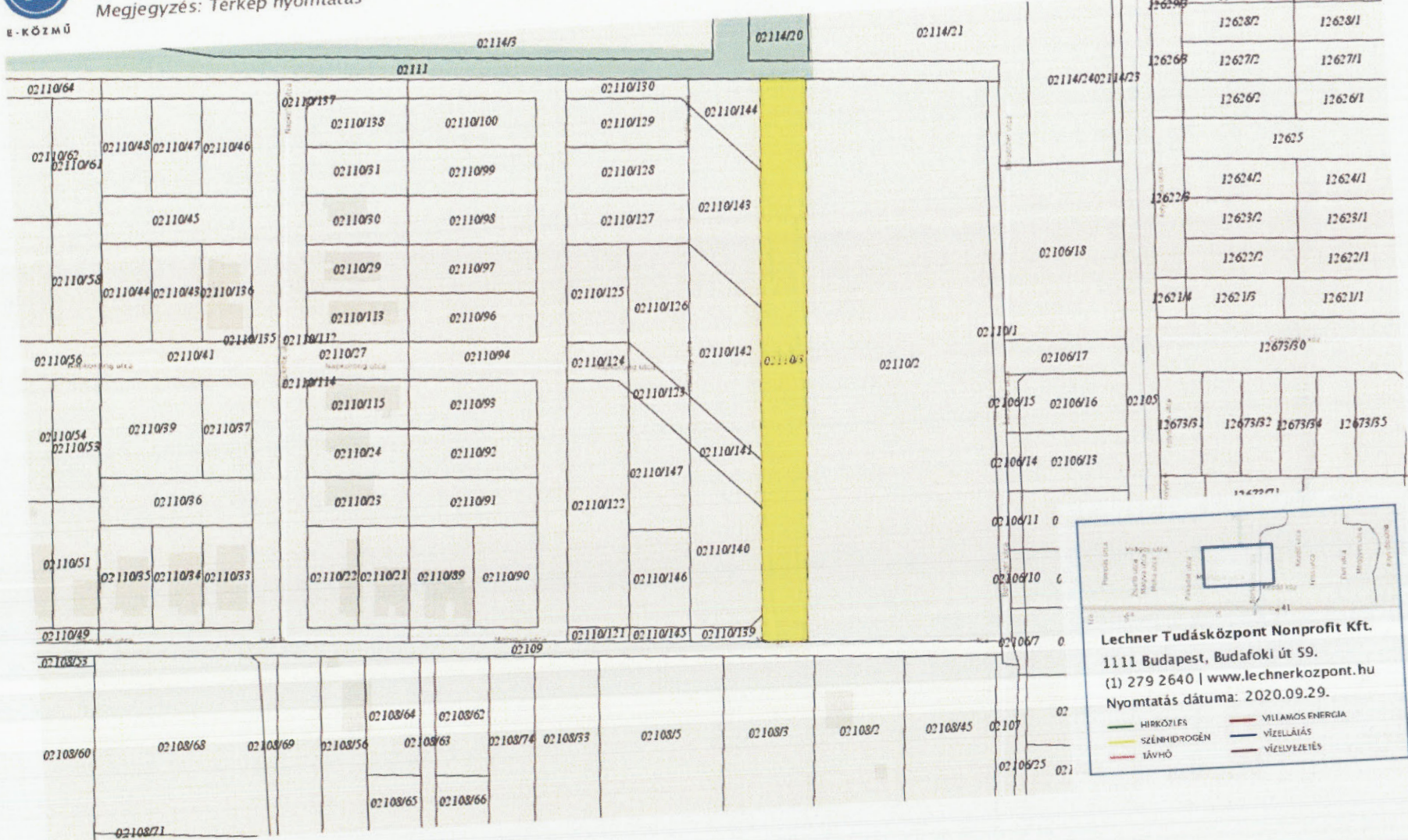
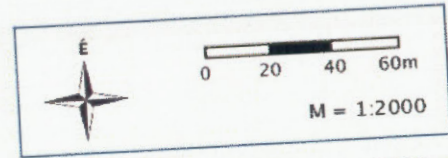
8. sz. melléklet a 152/2020.(X.29.) számú határozathoz:



**E-közmű**

Megjegyzés: Térkép nyomtatás

E-KÖZMŰ



9. sz. melléklet a 152/2020.(X.29.) számú határozathoz:

10. sz. melléklet a 152/2020.(X.29.) számú határozathoz:






11. sz. melléklet a 152/2020.(X.29.) számú határozathoz:



**E-közmű**  
Megjegyzés: Térkép nyomtatás



**Lechner Tudásközpont Nonprofit Kft.**  
1111 Budapest, Budafoki út 59.  
(1) 279 2640 | [www.lechnerkozpont.hu](http://www.lechnerkozpont.hu)  
Nyomtatás dátuma: 2020.09.07.


— HIRKÖZLES	— VILLAMOS ENERGIA
— SZÉNHYDROGÉN	— VÍZELLÁTÁS
— TÁVHŐ	— VÍZELVEZETÉS

12. sz. melléklet a 152/2020.(X.29.) számú határozathoz:



**E-közmű**

Megjegyzés: Térkép nyomtatás



**Lechner Tudásközpont Nonprofit Kft.**  
1111 Budapest, Budafoki út 59.  
(1) 279 2640 | [www.lechnerkozpont.hu](http://www.lechnerkozpont.hu)  
Nyomtatás dátuma: 2020.09.07.

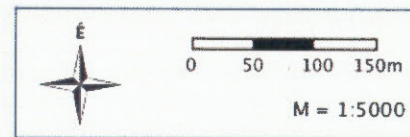
— HIRKÖZLETS	— VILLAMOS ENERGIÁ
— SZÉNHYDROGÉN	— VÍZELLÁTÁS
— TÁVHŐ	— VÍZELVEZETÉS

13. sz. melléklet a 152/2020.(X.29.) számú határozathoz:



**E-közmű**

Megjegyzés: Térkép nyomtatás



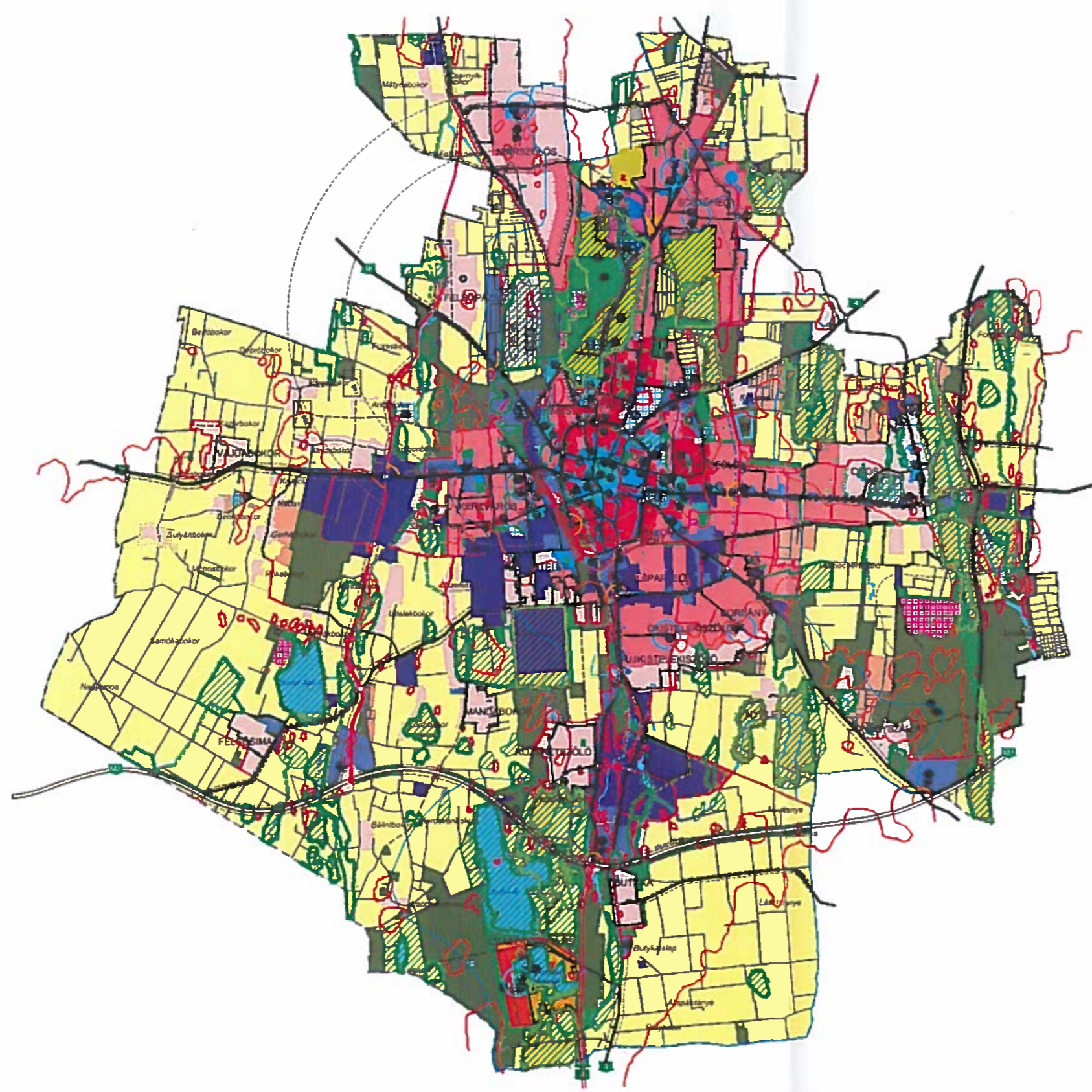
**Lechner Tudásközpont Nonprofit Kft.**  
1111 Budapest, Budafoki út 59.  
(1) 279 2640 | [www.lechnerkozpont.hu](http://www.lechnerkozpont.hu)  
Nyomtatás dátuma: 2020.06.29.

HIRKÖZLÉS	VILÁMOS ENERGIA
SZÉNHYDROGÉN	VÍZELLÁTÁS
TÁVHŐ	VÍZELVEZETÉS

14. sz. melléklet a 152/2020.(X.29.) számú határozathoz:



**NYÍREGYHÁZA MJV**  
**117/2005. (V.4.) sz. KGY határozattal jóváhagyott**  
**TELEPÜLÉSSZERKEZETI TERVLEPJA**  
**M = 1 : 85 000**



Területfelhasználás		Kód		Jel		Nagyvárosias lakóterület	
1.1	Ln	1.5	Teljes				Nagyvárosias lakóterület
1.2	Lk	1.2	Teljes				Kisvárosias lakóterület
1.3	Lko	0.35	Teljes				Kisvárosias lakóterület
1.4	Lt	0.2	Részleges				Falusias lakóterület
2.1	Vt	0.9	Teljes				Településközponti vegyes terület
2.2	Va	1.1	Teljes				Központi vegyes terület
3.1	Gk	0.6	Teljes				Kereskedelmi-, szolgáltató gazdasági terület
3.2	Gp	0.5	Teljes				Zárható ipari gazdasági terület
3.3	Ge	0.5	Teljes				Egyéb ipari gazdasági terület
4.1	Üj	0.3	Teljes				Üdülőházas üdülőterület
4.2	Üh	0.15	Teljes				Hévízfürdés üdülőterület
5.1	Kka	0.6	Teljes				Különleges kereskedelmi célú terület
5.2.1	Ki	0.6	Teljes				Különleges intézményi terület >= 10% beépítettséggel
5.2.2	Ko	0.05	Teljes				Különleges intézményi terület < 10% beépítettséggel
5.4	Kho	0.2	Részleges				Különleges honvédelmi terület
5.5	Kh	0.01	Részleges				Különleges hulladék elhelyezésére szolgáló terület
5.6	Kk	0.15	Részleges				Különleges városüzemeltetési célokat szolgáló kertészeti terület
5.7	Kkó	0.25	Teljes				Különleges közlekedési terület
6.1.0	KÖa						Általános közlekedési terület
6.2.0	KÖv						Vasúti közlekedési terület
7.0	Z						Zöldterület
8.1.0	Ee						Egészségügy-, turisztikai célú erdő
8.2.0	Ev						Védemmi célú erdő
8.3.0	Eq						Gazdasági célú erdő
9.1.0	Nk						Mezőgazdasági kertés terület
9.2.0	Mk						Mezőgazdasági általános terület
9.3.0	Mko						Mezőgazdasági korlátozott használatú terület
10	Vg						Vízgazdálkodási terület
5.8.	K-En						Megújuló energiaforrás hasznosításának céljára szolgáló terület

[Symbol]	Kereskedelmi- szolgáltató sáv	[Symbol]	Intézmények
[Symbol]	Közpark jellegű zöldsáv	[Symbol]	Igazgatási központ
[Symbol]	Erdő jellegű zöldsáv	[Symbol]	Oktatási központ- főiskola
[Symbol]	Tartáék temető	[Symbol]	Művelődési központ
[Symbol]	Művelődési központ	[Symbol]	Egyházi központ
[Symbol]	Régészeti terület	[Symbol]	Kórház
[Symbol]	Helyi védeltségű telekszerkezet	[Symbol]	Kereskedelmi (bevásárló) központ
[Symbol]	Natura 2000 terület	[Symbol]	Piac
[Symbol]	Ex lege védett terület határa	[Symbol]	Vásárhely
[Symbol]	Természeti terület határa	[Symbol]	Kereskedelmi központ
[Symbol]	Ökológiai hálózat	[Symbol]	Turisztikai központ
[Symbol]	Helyi jelentőségű védett ill. védelemre javasolt természeti terület határa	[Symbol]	Arboretum, botanikus kert
[Symbol]	Bányatelek területe	[Symbol]	Vadászpark
[Symbol]	Védőtávolságok	[Symbol]	Lovaglás
[Symbol]	Jelentősebb vízfolyás	[Symbol]	Sportközpont
[Symbol]	Rekultiválandó terület	[Symbol]	Szabadidőközpont
[Symbol]	Autópálya	[Symbol]	Sztrád
[Symbol]	Országos főút	[Symbol]	Termálközpont
[Symbol]	Országos mellékút, települési főút	[Symbol]	Vidémpark
[Symbol]	Gyűjtőút	[Symbol]	Elmeny park
[Symbol]	Közfürdő	[Symbol]	Kemping
[Symbol]	Közfürdői út	[Symbol]	Szatoda
[Symbol]	Távlati vasúti nyomvonal	[Symbol]	Temető
[Symbol]	Szentbeni csomópont	[Symbol]	Kegyeles park
[Symbol]	Közfürdői csomópont	[Symbol]	Kilátó
[Symbol]	Híd	[Symbol]	Egészségügyi központ
[Symbol]	Jelentősebb közhasználatú parkolóhely	[Symbol]	Településhatár
[Symbol]	Autóbusz- pályaudvar	[Symbol]	Betartási határ
[Symbol]	Vasúti pályaudvar	[Symbol]	Tervezési betartási határ
[Symbol]	Vasútmegálló	[Symbol]	Városkapu
[Symbol]	Repülőtér	[Symbol]	Városrész- központ
[Symbol]	Útpajzs	[Symbol]	Szennyvíz
[Symbol]	Közművek, hűtés	[Symbol]	Gyógyhely
[Symbol]	Kommunális szeméttulajdék-lerakó és kezelőhely	[Symbol]	Gyógyhely védőterülete
[Symbol]	Távvezető	[Symbol]	Hidrogeológiai védőzóna
[Symbol]	Villamos állomás	[Symbol]	Településvédelmi terület határa
[Symbol]	Szennyvíztisztító	[Symbol]	Közterületi elhelyezésre szolgáló terület
[Symbol]	Híradástechnika torony		

A 2020. [ ] sz. határozattal módosítva és kiegészítve  
 A terv az állam alapadatok felhasználásával készült.  
 Nyíregyháza Megyei Jogú Város Polgármesteri Hivatala  
 Főépítési Osztály  
 Labbancz András TT-15-0378 Vegh József TT/15-0023  
 2020.